

			ČÍSLO SOUPRAVY:
		PO PŘIPOMÍNKOVÉM ŘÍZENÍ	
REVIZE Č.	DATUM	ZMĚNA	

	MORAVIA CONSULT Olomouc a.s. LEGIONÁŘSKÁ 1085/8 , 779 00 Olomouc	tel.: +420 585 570 444 IDS: kjee9md e-mail: moravia@moravia.cz http://www.moravia.cz

OBJEDNATEL	 Správa železnic, státní organizace v zastoupení: Stavební správa východ, Nerudova 1, 779 00 Olomouc		
HLAVNÍ INŽENÝR PROJEKTU	ING. PAVEL ŠUDŘICH 	G. ŘEDITEL MORAVIA CONSULT Olomouc a.s. ING. VÁCLAV KRATOCHVÍL	
ODPOVĚDNÝ PROJ. OBJ., PS	NAVRHL, VYPRACOVAL	KONTROLOVAL	
ING. PAVEL ŠUDŘICH 	ING. ONDŘEJ ŠTĚPÁNEK 	PETRA VIŠŇOVSKÁ 	
KRAJ: MORAVSKOSLEZSKÝ	POVĚŘENÝ OÚ: ČESKÝ TĚŠÍN	OBEC: ČESKÝ TĚŠÍN	
Přemístění technologie z provozní budovy v ŽST Český Těšín		ZAK. ČÍSLO MCO	23-023-234-DP
		ÚČEL	ZMĚNA STAVBY PŘED DOKONČENÍM
		DATUM	08/2023
		FORMÁT	A4
		MĚŘÍTKO	-
Stanoviska vlastníků veřejné dopravní a technické infrastruktury k existenci sítí		ČÁST E.	POŘ.Č. E.3.1

	<u>„Přemístění technologie z provozní budovy v ŽST Český Těšín“ - Změna stavby před dokončením</u>				
E.3.1	Stanoviska vlastníků veřejné dopravní a technické infrastruktury k existenci sítí	Zn./č.j.	Datum vydání	Datum platnosti	Střet
01	CETIN a.s., Olšanská 2681/6, Praha 130 00	181388/23	21.06.2023	21.06.2025	NE
02	ČEZ Distribuce, a.s., Teplická 874/8, Děčín 405 02	0101962622	21.06.2023	21.12.2023	NE
03	CD – Telematika a.s., Pernerova 2819/2a, Praha 3	1202313116	22.06.2023	22.06.2025	NE
04	GasNet, s.r.o. v zast. GridServices, s.r.o., Plynárenská 499/1, Brno, 657 02	5002847004	22.06.2023	22.06.2025	NE
05	Vodafone Czech Republic a.s., náměstí Junkových 2, Praha 155 00	230622-0851568179	26.06.2023	26.06.2024	NE
06	ELTODO, a.s. Novodvorská 1010/14, Praha 142 00	neuvedeno	22.06.2023	bez omezení	NE
07	Správa železnic, státní organizace, Dlážděná 1003/7, Praha 1, 11000	28852/2023-SŽ-OR OVA-OPS	11.07.2023	11.07.2025	ANO
08	NEJ.CZ- dříve itself s.r.o., Pálavské náměstí 4343/11, Brno , 628 00	VYJNEJ-2023-08502-01	18.07.2023	18.07.2024	NE
09	Severomoravské vodovody a kanalizace Ostrava a.s., 28. října 1235/169, Ostrava, 709 45	9773/V015897/2023/AUTOMAT	27.06.2023	bez omezení	NE
10	České dráhy, a.s. Odbor správy nemovitostí, RSM Brno, Kounicova 26, 611 43 Brno	1747/23-RSMBRNO	27.06.2023	bez omezení	NE
11	ČEZ ICT services, a.s.Duhová 153/3, Praha 4, 140 53	0700718587	21.06.2023	21.06.2024	NE
12	OPTILINE a.s., zast. SITEL, spol. s r.o.,Nad Elektrárnou 1526/45, Praha, 106 00	1412301372	22.06.2023	22.06.2024	NE
13	SITEL, spol. s r.o., Nad Elektrárnou 1526/45, Praha 10, 106 00	1112302241	22.06.2023	22.06.2024	NE
14	Arelion- dříve TeliaCarrier Czech Republic a.s., zast. SITEL, spol. s r.o., Nad Elektrárnou 1526/45, Praha 10, 106 00	1312301305	22.06.2023	22.06.2024	NE
15	T-Mobile Czech Republic a.s., Tomíčková 2144/1, Praha 148 00	E33257/23	22.06.2023	22.06.2024	NE
16	Telco Pro Services, a.s., Duhová 1531/3, Praha 140 53	0201588903	21.06.2023	21.06.2024	NE

Stanoviska vlastníků veřejné dopravní a technické
infrastruktury k existenci stávajících sítí

**VYJÁDŘENÍ O EXISTENCI SÍTĚ ELEKTRONICKÝCH KOMUNIKACÍ
společnosti CETIN a.s.
(„Vyjádření“)**

**A VŠEOBECNÉ PODMÍNKY OCHRANY SÍTĚ ELEKTRONICKÝCH KOMUNIKACÍ
společnosti CETIN a.s.
(„Všeobecné podmínky ochrany SEK“)**

toto Vyjádření a Všeobecné podmínky ochrany SEK je vydané dle ustanovení § 101 zákona č. 127/2005 Sb., o elektronických komunikacích a o změně některých souvisejících zákonů, v platném znění („**Zákon o elektronických komunikacích**“), a dle ustanovení § 161 zákona č. 183/2006 Sb., o územním plánování a stavebním řádu, v platném znění („**Stavební zákon**“), a dle příslušných ustanovení zákona č. 89/2012 Sb., občanského zákoníku, v platném znění („**Občanský zákoník**“)

Číslo jednací: 181388/23

Číslo žádosti: 0123 328 661 („Žádost“)

Název akce („ Stavba “)	Přemístění technologie z provozní budovy v ŽST Český Těšín	
Důvod vydání Vyjádření („ Důvod vyjádření “)	Informace o poloze sítě	
Žadatel	MORAVIA CONSULT Olomouc a.s.	
Stavebník	Správa železnic, státní organizace, Dlážděná 1003/7, Praha 1, Nové Město, 11000	
Zájmové území	Okres	Karviná
	Obec	Český Těšín
	Kat. území / č. parcely	Český Těšín
Platnost Vyjádření	21. 6. 2025 („Den konce platnosti Vyjádření“)	

Žadatel Žadostí určil a vyznačil Zájmové území, jakož i určil Důvod Vyjádření.

Na základě určení a vyznačení Zájmového území Žadatelem a na základě určení Důvodu Vyjádření vydává společnost CETIN a.s. následující Vyjádření:

Nedojde ke střetu se sítí elektronických komunikací (dále jen „**SEK**“) společnosti **CETIN a.s.**

- (I) Na Žadatelem určeném a vyznačeném Zájmovém území se nevyskytuje SEK společnosti CETIN a.s.
- (II) Stavebník nebo jím pověřená třetí osoba je povinen řídit se Všeobecnými podmínkami ochrany SEK, které jsou nedílnou součástí Vyjádření; a
- (III) **Stavebník a/nebo Žadatel není oprávněn užít toto Vyjádření k podání jakékoliv žádosti o vydání jakéhokoliv správního rozhodnutí či jiného rozhodnutí majícího obdobný charakter.**

Vyjádření je platné pouze pro Zájmové území určené a vyznačené Žadatelem, jakož i pro Důvod Vyjádření stanovený a určený Žadatelem v Žádosti.

VŠEOBECNÉ PODMÍNKY OCHRANY SÍTĚ ELEKTRONICKÝCH KOMUNIKACÍ společnosti CETIN a.s.**1. PLATNOST VŠEOBECNÝCH PODMÍNEK**

- i) Tyto Všeobecné podmínky ochrany sítě elektronických komunikací (dále jen „VPOSEK“) tvoří součást Vyjádření (jak je tento pojem definován níže v článku 2 VPOSEK).
- ii) V případě rozporu mezi Vyjádřením a těmito VPOSEK mají přednost ustanovení Vyjádření, pokud není těmito VPOSEK stanoveno jinak.

2. DEFINICE

Níže uvedené termíny, jsou-li použity v těchto VPOSEK a uvozeny velkým písmenem, mají následující význam:

„**CETIN**“ znamená CETIN a.s. se sídlem Českomoravská 2510/19, Libeň, 190 00 Praha 9, IČO: 04084063, zapsaná v obchodním rejstříku vedeném Městským soudem v Praze pod spz. B 20623;

„**Občanský zákoník**“ znamená zákon č. 89/2012 Sb., občanský zákoník, ve znění pozdějších předpisů;

„**POS**“ je zaměstnanec společnosti CETIN, pověřený ochranou sítě, Jiří Buczek, tel.: 602 450 122, e-mail: jiri.buczek@cetin.cz;

„**Den**“ je kalendářní den;

„**Příslušné požadavky**“ znamená jakýkoli a každý příslušný právní předpis, vč. technických norem, nebo normativní právní akt veřejné správy či samosprávy, nebo jakékoli rozhodnutí, povolení, souhlas nebo licenci, včetně podmínek, které s ním souvisí;

„**SEK**“ je síť elektronických komunikací ve vlastnictví CETIN;

„**Stavba**“ je stavba a/nebo činnosti ve vztahu, k níž bylo vydáno Vyjádření, a je prováděna Stavebníkem a/nebo Žadatelem v souladu s Příslušnými požadavky, povolená příslušným správním rozhodnutím vydaným dle Stavebního zákona;

„**Situační výkres**“ je výkres, který je přílohou Vyjádření a obsahuje Zájmové území určené a vyznačené Žadatelem v Žádosti a výřezy účelové mapy SEK;

„**Stavebník**“ je osoba takto označená ve Vyjádření;

„**Vyjádření**“ je vyjádření o existenci sítě elektronických komunikací vydané společností CETIN dne 21. 6. 2023 pod č.j. 181388/23;

„**Zájmové území**“ je území označené Žadatelem a/nebo Stavebníkem v Žádosti;

„**Stavební zákon**“ je zákon č. 183/2006 Sb., o územním plánování a stavebním řádu;

„**Zákon o elektronických komunikacích**“ je zákon č. 127/2005 Sb., o elektronických komunikacích a o změně některých souvisejících zákonů, ve znění pozdějších předpisů;

„**Žadatel**“ je osoba takto označená ve Vyjádření.

„**Žádost**“ je žádost, kterou Žadatel a/nebo Stavebník požádal CETIN o vydání Vyjádření.

3. PLATNOST A ÚČINNOST VPOSEK

Tyto VPOSEK jsou platné a účinné Dnem odeslání Vyjádření na i) adresu elektronické pošty Stavebníka a/nebo Žadatele uvedenou v Žádosti nebo ii) adresu pro doručení prostřednictvím poštovní přepravy uvedenou Stavebníkem a/nebo Žadatelem v Žádosti.

4. OBECNÁ PRÁVA A POVINNOSTI STAVEBNÍKA A/NEBO ŽADATELE

- (i) Stavebník, Žadatel je výslovně srozuměn s tím, že SEK je veřejně prospěšným zařízením, byla zřízena ve veřejném zájmu a je chráněna Příslušnými požadavky.

- (ii) Stavebník, Žadatel nebo jím pověřená třetí osoba, je povinen při provádění Stavby nebo jiných prací, při odstraňování havárií a projektování staveb, řídit se Příslušnými požadavky, správnou praxí v oboru stavebnictví a technologickými postupy a je povinen učinit veškerá nezbytná opatření vyžadovaná Příslušnými požadavky k ochraně SEK před poškozením. Povinnosti dle tohoto odstavce má Stavebník rovněž ve vztahu k SEK, které se nachází mimo Zájmové území.
- (iii) Při zjištění jakéhokoli rozporu mezi údaji v Situačním výkresu, který je přílohou Vyjádření a skutečným stavem, je Stavebník a/nebo Žadatel povinen bez zbytečného odkladu, nejpozději Den následující po zjištění takové skutečnosti, zjištěný rozpor oznámit POS.
- (iv) Případně dodatečné požadavky na úpravu a přeložení SEK zajistí společnost CETIN v souladu s ustanovením § 104 odst. 17 Zákona o elektronických komunikacích.
- (v) Stavebník, Žadatel nebo jím pověřená třetí osoba, je povinen každé poškození či krádež SEK bezodkladně, nejpozději Den následující po zjištění takové skutečnosti, oznámit takovou skutečnost dohledovému centru společnosti CETIN na telefonní číslo +420 238 464 190.
- (vi) Bude-li Stavebník, Žadatel nebo jím pověřená třetí osoba na společnosti CETIN požadovat, aby se jako účastník správního řízení, pro jehož účely bylo toto Vyjádření vydáno, vzdala práva na odvolání proti rozhodnutí vydanému ve správním řízení, je oprávněn kontaktovat POS.

5. ROZHODNÉ PRÁVO

Vyjádření a VPOSEK se řídí českým právem, zejména Občanským zákoníkem, Zákonem o elektronických komunikacích a Stavebním zákonem. Veškeré spory z Vyjádření či VPOSEK vyplývající budou s konečnou platností řešeny u příslušného soudu České republiky.

6. PÍSEMNÝ STYK

Písemným stykem či pojmem „písemně“ se pro účely Vyjádření a VPOSEK rozumí předání zpráv jedním z těchto způsobů:

- v listinné podobě;
- e-mailovou zprávou se zaručeným elektronickým podpisem dle zák. č. 227/2000 Sb., o elektronickém podpisu a o změně některých dalších zákonů (zákon o elektronickém podpisu), ve znění pozdějších předpisů;

7. ZÁVĚREČNÁ USTANOVENÍ

- (i) Stavebník, Žadatel nebo jím pověřená třetí osoba je počínaje Dnem převzetí Vyjádření povinen užít informace a data uvedená ve Vyjádření pouze a výhradně k účelu, pro který mu byla tato poskytnuta. Stavebník, Žadatel nebo jím pověřená třetí osoba není oprávněn informace a data rozmnožovat, rozšiřovat, pronajímat, půjčovat či jinak umožnit jejich užívání třetí osobou bez předchozího písemného souhlasu společnosti CETIN.
- (ii) Pro případ porušení kterékoliv z povinností Stavebníka, Žadatele nebo jím pověřené třetí osoby, založené Vyjádřením /nebo těmito VPOSEK je Stavebník, Žadatel či jím pověřená třetí osoba odpovědný za veškeré náklady a škody, které společnosti CETIN vzniknou porušením povinností Stavebníka, Žadatele nebo jím pověřené třetí osoby.

ŽADATEL

MORAVIA CONSULT Olomouc a.s.

NAŠE ZNAČKA
0101962622VYŘÍZENO DNE
21.06.2023

Sdělení o existenci energetického zařízení, sítě pro elektronickou komunikaci nebo zařízení technické infrastruktury společnosti ČEZ Distribuce, a. s., pro akci:

"Přemístění technologie z provozní budovy v ŽST Český Těšín"

Vážený zákazníku,

dovolujeme si reagovat na Vaši žádost číslo 0101962622 ze dne 21.06.2023 o sdělení o existenci energetického zařízení, sítě pro elektronickou komunikaci nebo zařízení technické infrastruktury. Na Vámi uvedeném zájmovém území se **nenachází energetické zařízení, zařízení sítě pro elektronickou komunikaci nebo zařízení technické infrastruktury v majetku společnosti ČEZ Distribuce, a. s.**

Zároveň si Vás dovoluujeme upozornit, že se v zájmovém území může nacházet energetické zařízení, sítě pro elektronickou komunikaci nebo zařízení technické infrastruktury, které není v majetku společnosti ČEZ Distribuce, a. s.

Toto sdělení je platné do 21.12.2023.

V souvislosti s výše uvedeným si Vás dovoluujeme upozornit, že uvedené sdělení včetně jeho příloh představuje skutečnosti tvořící obchodní tajemství společnosti ČEZ Distribuce, a. s. Poskytnuté informace jsou dále také důvěrnými informacemi a obchodně citlivými informacemi společnosti ČEZ Distribuce, a. s. Z výše uvedených důvodů si Vás proto společnost ČEZ Distribuce, a. s., dovoluje upozornit, že s poskytnutými informacemi je potřeba nakládat dle platných právních předpisů, v opačném případě se vystavujete postihu ve smyslu platné právní úpravy. V této souvislosti si Vás dále dovoluujeme upozornit, že požadované informace nesmí být předány, sděleny, využity, zpřístupněny, či jiným způsobem postoupeny na jakoukoli třetí osobu bez předchozího prokazatelného souhlasu společnosti ČEZ Distribuce, a. s. Informace o existenci energetického zařízení, sítě pro elektronickou komunikaci a zařízení technické infrastruktury mohou být využity pouze pro účel, pro který byly vyžádány.

S pozdravem

ČEZ Distribuce, a. s.

Děčín, Děčín IV-Podmokly
Teplická 874/8
PSČ 405 02
IČ: 24729035

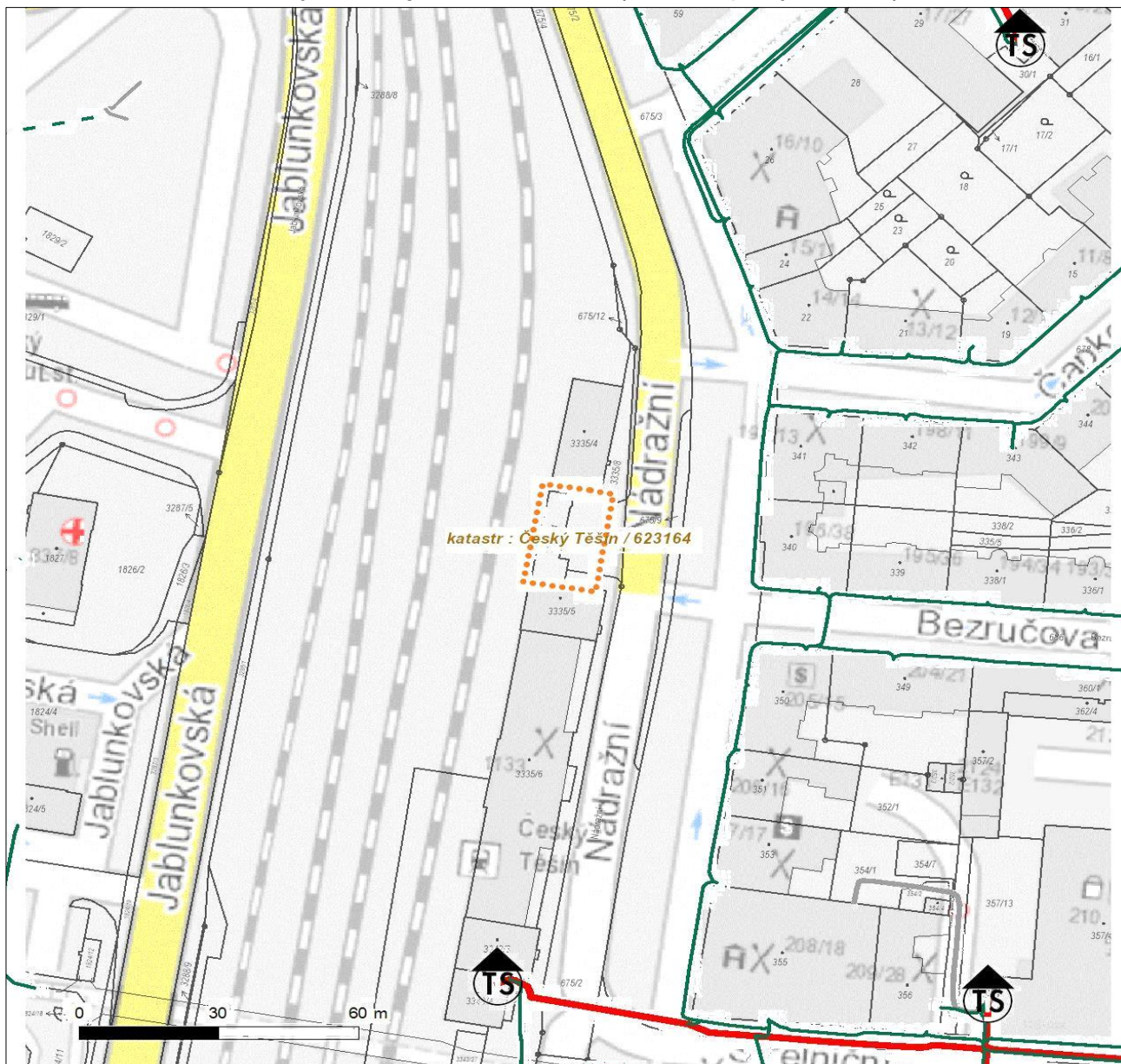
Přílohy

Situační výkres zájmového území


























Platí pouze se sdělením číslo 0101962622.

Zakreslené polohy zařízení v příloze jsou pouze informativní.

Situační výkres zájmového území (klad mapových listů)



Není-li zobrazena katastrální mapa, zadejte žádost znovu. Katastrální mapa je generována prostřednictvím externí WMS služby, jejíž provoz nezajišťuje společnost ČEZ Distribuce, a. s.

LEGENDA		
	Podzemní vedení NN do 1 kV	 Stanice do 52 kV - stožárová
	Nadzemní vedení NN do 1 kV	 Stanice do 52 kV - zděná
	Podzemní vedení VN do 35 kV	 Transformovna (nad 52 kV)
	Nadzemní vedení VN do 35 kV	 Probíhající investice ČEZ Distribuce
	Podzemní vedení VVN 110 kV	 Stanice ČEZ Distribuce ve výstavbě
	Nadzemní vedení VVN 110 kV	 Zařízení ČEZ Distribuce ve výstavbě
	NN přívod odběratele	 Hranice katastrálního území
	Zařízení technické infrastruktury	 Nadzemní síť pro elektronickou komunikaci
	Zájmové území	 Podzemní síť pro elektronickou komunikaci
		 HDPE trubka
		<i>Souběhy sítí pro elektronickou komunikaci s energetickými sítěmi:</i>
		 Souběh s podzemním vedením NN do 1 kV
		 Souběh s nadzemním vedením NN do 1 kV
		 Souběh s podzemním vedením VN do 35 kV
		 Souběh s nadzemním vedením VN do 35 kV
		 Souběh s podzemním vedením VVN 110 kV
		 Souběh s nadzemním vedením VVN 110 kV



MORAVIA CONSULT Olomouc a.s.
Petra Višňovská
Legionářská 1085/8
779 00 Olomouc

Váš dopis zn.

ze dne

Číslo jednací 1202313116

Datum 22.6.2023

Vyřizuje Tomáš Lariš

telefon +420 602 224 077

e-mail Tomas.Laris@cdt.cz

Věc: **Vyjádření k existenci sítí elektronických komunikací v majetku a/nebo správě ČD - Telematika a.s. .**

Název stavby: **?Přemístění technologie z provozní budovy v ŽST Český Těšín?**

V zájmovém území určeném a vyznačeném žadatelem:

- **se nachází** prostředky sítí elektronických komunikací v majetku Správy železnic, státní organizace (ve správě SŽT) nebo do něj zasahuje ochranné pásmo těchto sítí

Ochranné pásmo sítí elektronických komunikací určuje §102 zák. č. 127/2005 Sb., o elektronických komunikacích.

Vzhledem ke vzájemné poloze průběhu sítí elektronických komunikací v majetku a/nebo správě ČD - Telematika a.s. (dále jen „ČD-T“) a území přímo ovlivněného stavebními pracemi udělujeme **SOUHLAS** s provedením prací v blízkosti prostředků sítí elektronických komunikací ve správě nebo majetku ČD-T.

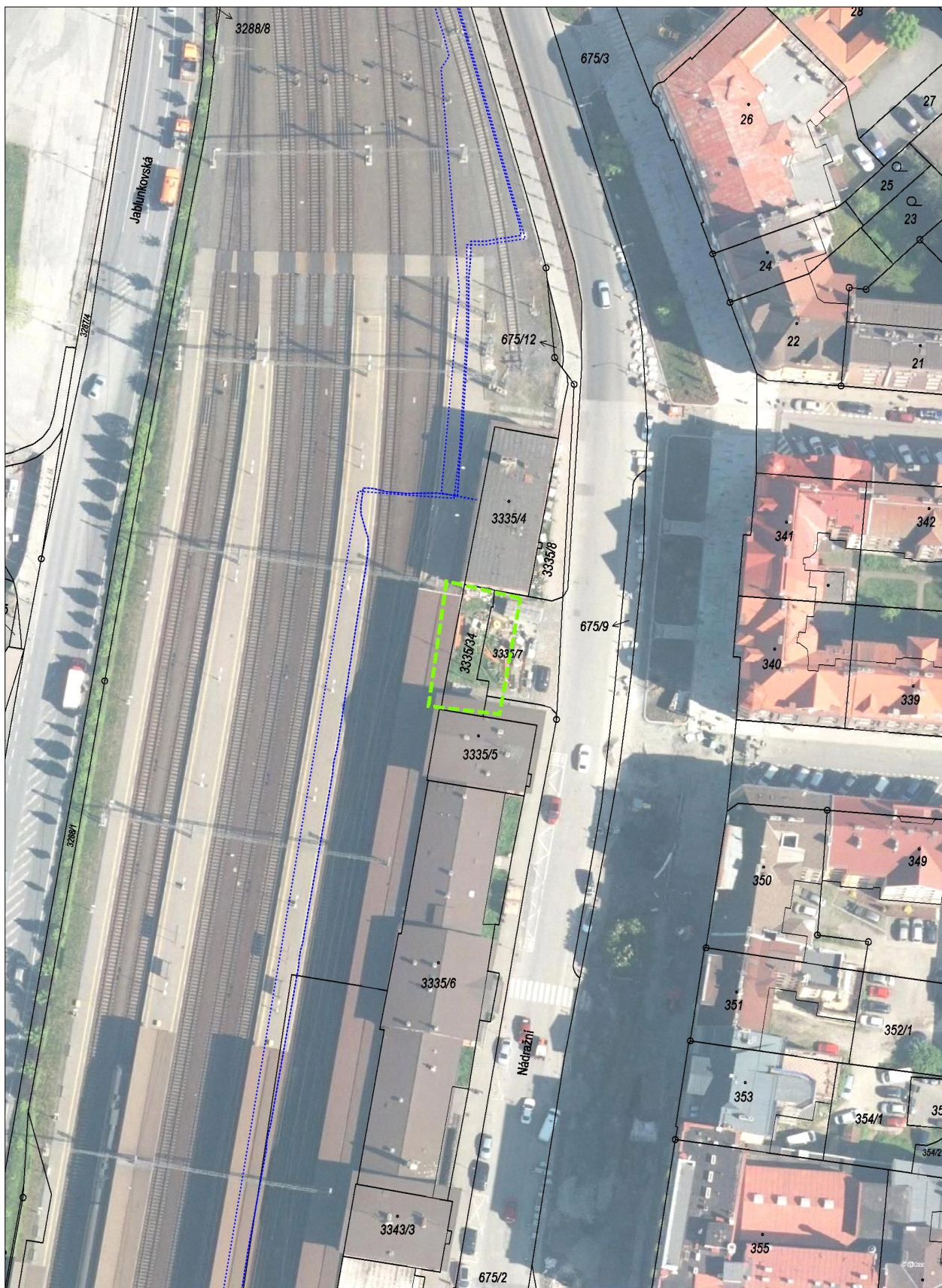
Vyjádření pozbývá platnosti dne 22.6.2025

Všeobecné podmínky ochrany:

Žadatel je povinen:

- Před zahájením prací nechat u ČD-T dotčené sítě elektronických komunikací vytyčit:
 - Vytyčení SEK bude provedeno na základě písemné objednávky zaslané nejméně 14 dnů před požadovaným termínem vytyčení. Na objednávce ve dvojím vyhotovení musí být uvedeno jednací číslo vyjádření a datum vydání vyjádření. V případě, že žadatelem je právnická osoba, musí být na objednávce uvedeno navíc IČO, DIČ a bankovní spojení objednatele.
 - Termín, způsob a formu vytyčení je nutné řešit individuálně s kontaktní osobou (kontakty na adrese www.cdt.cz/cs/o-nas/informace-pro-stavebniky) po telefonické dohodě, a to nejlépe 7 dnů před požadovaným termínem vytyčení. Je-li vytyčení požadováno do tří dnů od data vaší žádosti na vytyčení, bude do celkové částky za vytyčení připočten expresní příplatek ve výši 30% z celkové částky.
 - Žadatel nese veškeré náklady na provedení vytyčení, a to včetně případných prací geodetické kanceláře, pokud to situace vyžaduje.
- Zajistit prokazatelné seznámení pracovníků, kteří budou provádět práce, s polohou vedení (zařízení).

www.cdt.cz



naše značka
5002847004
vyřizuje
Jaroslav Kápička
datum
22.06.2023

MORAVIA CONSULT Olomouc a.s.
Nádražní 208/18
73701 Český Těšín

Věc:

„Přemístění technologie z provozní budovy v ŽST Český Těšín“

K.ú. - p.č.: Český Těšín

Stavebník: Správa železnic, státní organizace, Dlážďená 1003/7, 11000 Praha

Účel stanoviska: Informace o poloze a průběhu plynárenského zařízení

GasNet, s.r.o., jako provozovatel distribuční soustavy (PDS) a technické infrastruktury, zastoupený GasNet Služby, s.r.o., vydává toto stanovisko:

V zájmovém území vyznačeném v příloze tohoto stanoviska, nejsou umístěna žádná provozovaná plynárenská zařízení a plynovodní přípojky ve vlastnictví nebo správě GasNet, s.r.o.. Mohou se zde nacházet plynárenská zařízení jiných vlastníků či správců, případně i dlouhodobě nefunkční/neprovozovaná plynárenská zařízení bez dostupných informací o jejich poloze a vlastnictví.

V rozsahu území vyznačeného v příloze souhlasíme s povolením stavby dle zákona 183/2006 Sb. ve znění pozdějších předpisů např. s vydáním územního rozhodnutí, zjednodušeným územním řízením, vydáním územního souhlasu, uzavřením veřejnoprávní smlouvy, ohlášením, stavebním povolením, veřejnoprávní smlouvou o provedení stavby nebo oznámením stavebního záměru s certifikátem autorizovaného inspektora.

V případě uzavření veřejnoprávní smlouvy nebude GasNet, s.r.o. ani GasNet Služby, s.r.o., jako zmocněnec GasNet, s.r.o., účastníkem územního ani stavebního řízení a nebudou uvedeni ve třetích osobách veřejnoprávní smlouvy.

Platí pouze pro území vyznačené v příloze tohoto stanoviska a to 24 měsíců ode dne jeho vydání.

Stanovisko bylo vygenerováno na základě vaší žádosti automaticky.

V případě dotčení pozemku v majetku společnosti GasNet, s.r.o. je třeba dále projednat smluvní vztah k tomuto pozemku. Kontakt na projednání naleznete na adrese www.gasnet.cz/cs/kontaktni-system/, činnost "Smluvní vztahy - pozemky a budovy plynárenských zařízení", případně na Zákaznické lince GasNet 555 90 10 10.

GasNet Služby, s.r.o.

Plynárenská 499/1 · Zábřovice · 602 00 Brno · T 555 90 10 10 · www.gasnet.cz

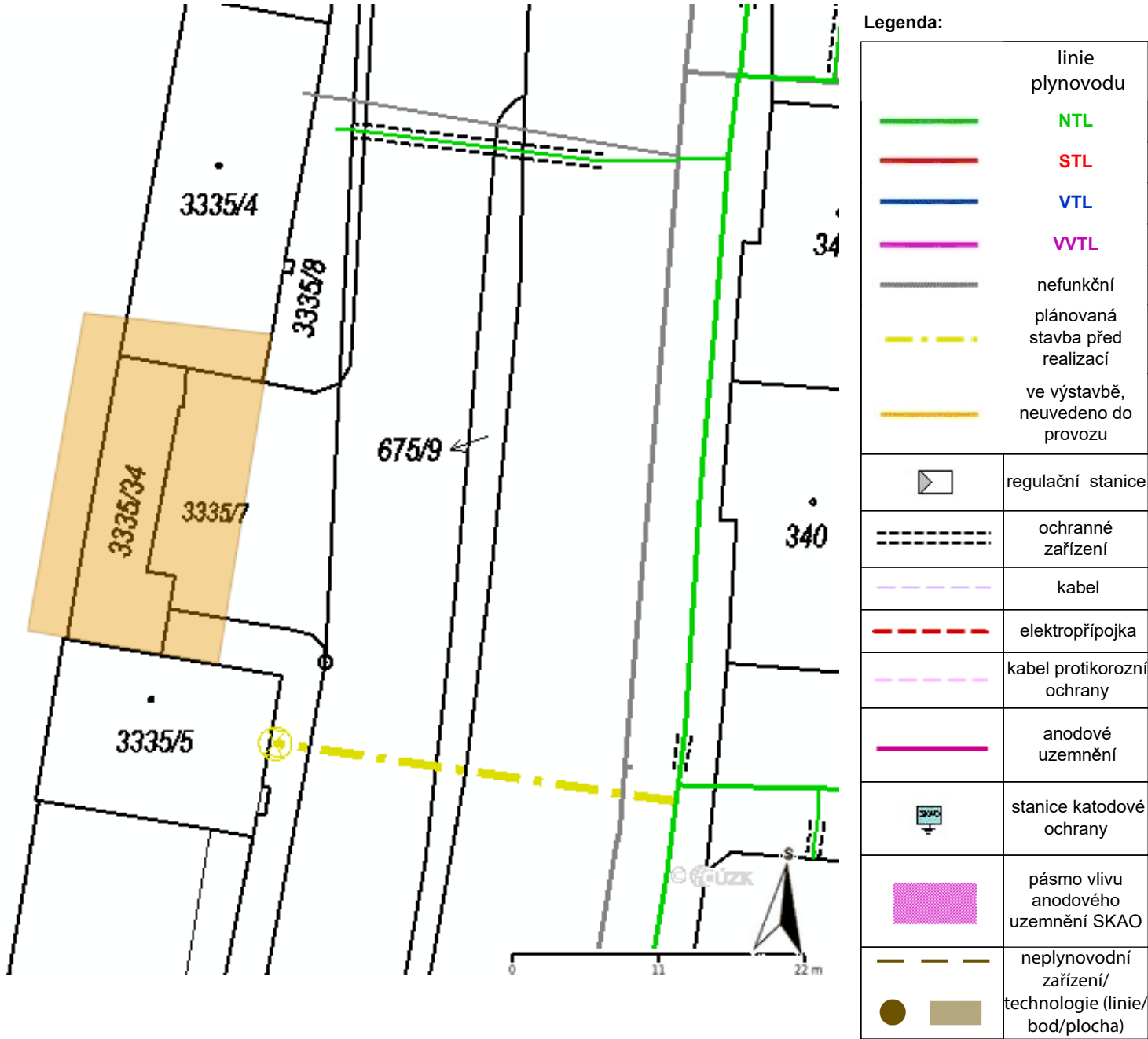
IČ: 27935311 · DIČ: CZ27935311

Zápis do obchodního rejstříku: Krajský soud v Brně, sp. zn. C 57165, dne 26. 7. 2007

Certificate of incorporation: Regional Court in Brno, ref. number C 57165, on 26th July 2007

Zákaznická linka GasNet 555 90 10 10, info@gasnet.cz, www.gasnet.cz

Provozovatel DS: GasNet, s.r.o.; Stavebník: Správa železnic, státní organizace , Dlážděná 1003/7 , 11000 Praha. K.ú.: Český Těšín.





MORAVIA CONSULT Olomouc a.s.
Petra Višňovská
Legionářská 1085/8
779 00 Olomouc

V Praze, 26.6.2023

Naše zn.: **230622-0851568179**

Věc: vyjádření k žádosti k akci **"Přemístění technologie z provozní budovy v ŽST Český Těšín"**

Společnost Vodafone Czech Republic a.s. (dále jen „Vodafone“), se sídlem Praha 5, náměstí Junkových 2, IČ: 25788001, zapsaná dne 13.8. 1999 v obchodním rejstříku vedeném Městským soudem v Praze pod spisovou značkou B.6064 a společnost Vantage Towers, s.r.o. se sídlem Závěšova 502/5, Nusle, 140 00 Praha 4, zapsaná v obchodním rejstříku vedeném u Městského soudu v Praze pod sp. zn. C 330005, IČO: 09056009, DIČ: CZ09056009 zastoupená Vodafone na základě plné moci Vám sděluje, že dle Vámi podané žádosti ze dne **22.6.2023**, která je nedílnou součástí tohoto vyjádření,

souhlasí s realizací projektu.

Ve Vámi zadaném zájmovém území a v uvedené výšce (výška stavby: 10 m, výška jeřábu: 10 m) se nenachází žádné podzemní ani nadzemní vedení.

Platnost vyjádření je **1 rok** od data vydání. Vyjádření je platné pouze v rámci předmětného projektu a pro důvod vydání vyjádření stanovený žadatelem v žádosti.

Vyjádření pozbývá platnosti uplynutím doby platnosti, změnou rozsahu zájmového území i změnou důvodu vydání vyjádření uvedeného v žádosti, to vše v závislosti na tom, která ze skutečností rozhodná pro pozbytí platnosti tohoto vyjádření nastane nejdříve. Po skončení platnosti si musíte podat novou žádost na adrese <https://www.zadostovyjadeni.cz/vodafone/>.

S pozdravem

v.z. Robert Myška
InfoTel, spol. s r.o.
Novolíšeňská 18
62800 Brno

Tel.: 606776105
E-mail: robert_myska@infotel.cz


Vodafone Czech Republic a.s.
náměstí Junkových 2, 155 00, Praha
IČO: 25788001, DIČ: CZ25788001
tel.: 776 971 111, fax: 776 971 92
-60-

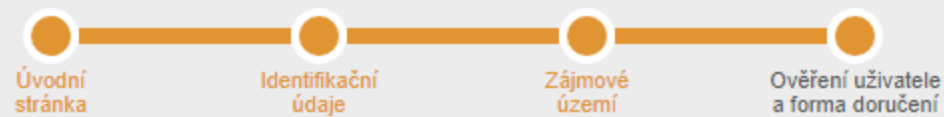
Seznam příloh/přiložených souborů:

Zadost_230622-0851568179.pdf



přihlášení | registrace

home stav žádosti



Zájmové území je mimo oblast - dokončení žádosti

Žádost o poskytnutí aktuálních mapových podkladů a informací o zařízení ve správě společnosti ELTODO OSVĚTLENÍ, s.r.o.

V zakresleném zájmové území nevidujeme žádné zařízení v naší správě.

« ZAKRESLIT NOVÝ POLYGON

Váš dopis zn. Elektronické podání
Ze dne 28. června 2023
Naše zn. 28852/2023-SŽ-OR OVA-OPS
Listů/příloh 2/13

Vyřizuje Richard Šulák, Ing.
Telefon +420 972 766 752
Mobil +420 727 898 423
E-mail sulak@spravazeleznic.cz

Datum 11. července 2023

MORAVIA CONSULT Olomouc a.s.
Legionářská 1085/8,
779 00 Olomouc

E: visnovska@moravia.cz

Na základě předložené žádosti vydává Správa železnic, státní organizace (dále jen „Správa železnic“), Oblastní ředitelství Ostrava (dále jen „OR Ostrava“), podle zákona č. 183/2006 Sb., o územním plánování a stavebním řádu (stavební zákon), v platném znění, toto:

s o u h r n n é s t a n o v i s k o k e x i s t e n c i s í t í pro akci:

„Přemístění technologie z provozní budovy v žst. Český Těšín“

Trať: 320 – Ostrava – Bohumín – Čadca, Dětmárovice – Petrovice u Karviné
TUDU: 1891 – Čadca (mimo) – Dětmárovice (mimo)

Rozsah stavby:

žst. Český Těšín v km 319,100 – 319,370

Na základě Vaší žádosti o vyjádření k existenci sítí v předmětné lokalitě Vám sdělujeme:

1. Nutno respektovat vyjádření Správy železnic, OR Ostrava:

- **Správa elektrotechniky a energetiky (SEE)**

/P. Kočí; T: 972 762 202; E: KociPa@spravazeleznic.cz/

Při realizaci prací **dojde** ke styku s drážními energetickými zařízeními.

Viz samostatné vyjádření ze dne 10. 7. 2023 ev. č.: INT-23-SEE-566.

Přílohy:

- 11_INT-23-SEE-566.pdf
- 1D_INT-23-SEE-566_situace.pdf
- E9_INT-23-SEE-566_situace_CT_nn_DOOU_z_DK_geodet_zam_cast_2_1.pdf

- **Správa pozemních staveb (SPS)**

/Ing. P. Koňakovský; T: 972 766 202; E: Konakovsky@spravazeleznic.cz/

V zájmové oblasti se **nacházejí** podzemní vedení a zařízení ve správě SPS.

Viz samostatné vyjádření ze dne 29. června 2020 ev.č.: 172/2020-SŽDC-OR OVA-SPS doplněné o vedení teplovodu.

Přílohy:

- D0_Vyjadreni_k_sitim_a_zarizenim_-_c.j._172.pdf
- 85_Prilohy_1_-_5_-_c.j._172.zip
 - Příloha 1 - č.j. 172.pdf
 - Příloha 2 - č.j. 172.pdf
 - Příloha 3 - č.j. 172.pdf
 - Příloha 4 - č.j. 172.pdf
 - Příloha 5 - č.j. 172.pdf
- DC_Teplovod.pdf

Ověřovací doložka změny datového formátu dokumentu podle § 69a zákona č. 499/2004 Sb.

Doložka číslo: 3796108

Původní datový formát: application/pdf

UUID původní komponenty: 09ca3799-c6e2-4574-ae75-05cc12c5464a

Jméno a příjmení osoby, která změnu formátu dokumentu provedla:

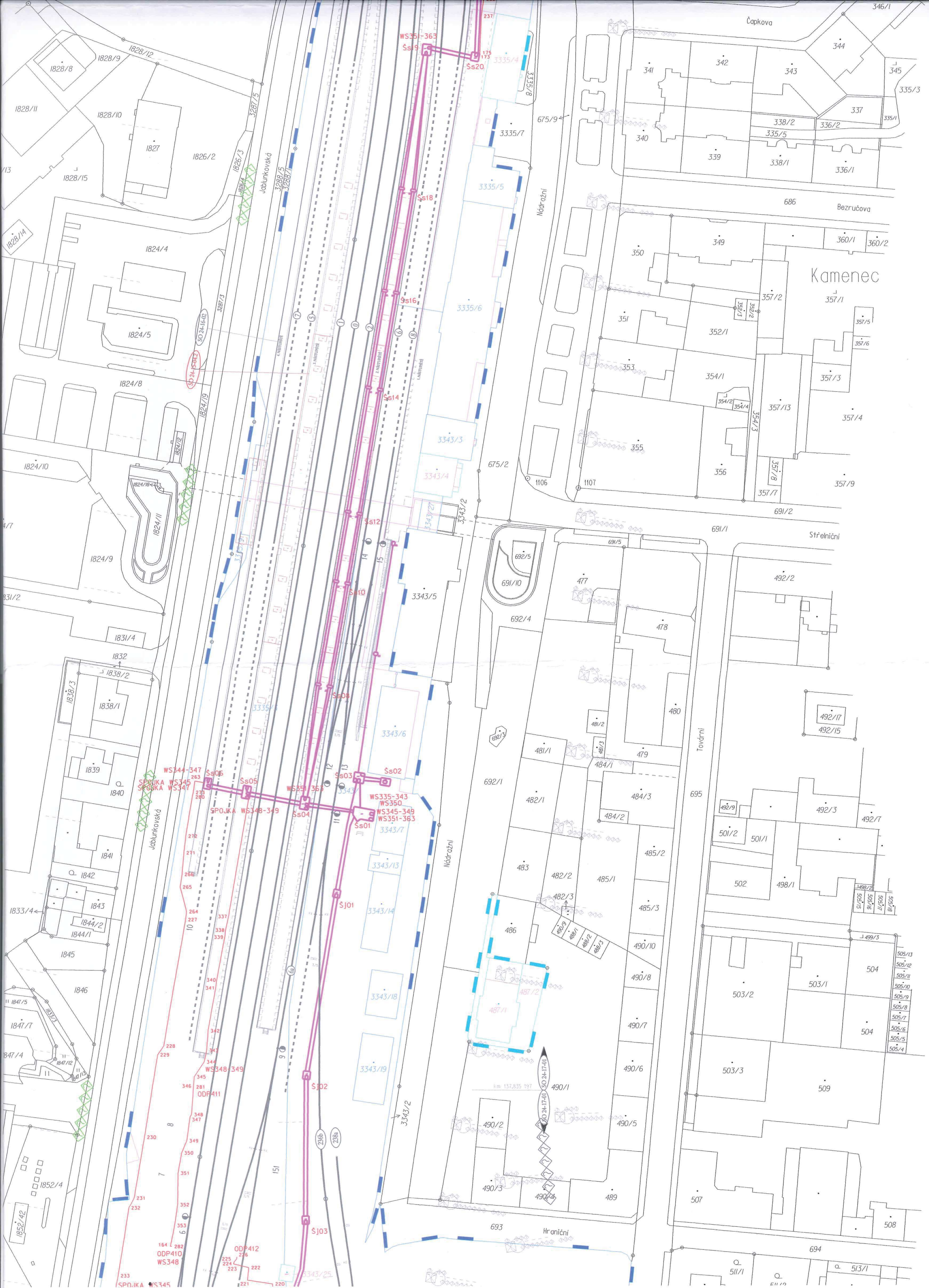
System ERMS (zpracovatel dokumentu Richard ŠULÁK)

Subjekt, který změnu formátu provedl: Správa železnic, státní organizace

Datum vyhotovení ověřovací doložky: 11.07.2023 11:53:04



d0691b7e-73be-4974-b65e-9f854e5f7101



Vyjádření k drážním energetickým zařízením a jejich součástím ve Správě železnic, Oblastního ředitelství Ostrava, Správy elektrotechniky a energetiky (SEE)
Ev. č. INT-23-SEE-566

„Přemístění technologie z provozní budovy v žst. Český Těšín“, „Žádost o existenci sítí - aktualizace pro dokumentace změny dokončené stavby“, (Existence inženýrských sítí - v OPD).
Trať Správy železnic Mosty u Jablunkova - Dětmárovice v km 319.100-319.370.

Komu	Ing. Richard Šulák	Od koho	Vladimíra Celárková Pavel Kočí
úsek, org. jednotka:	Oblastní ředitelství Ostrava	úsek, org. jednotka:	Oblastní ředitelství Ostrava
odbor:	OPS	odbor:	SEE
		telefon:	+420 972 762 062 +420 972 762 202
		e-mail:	celarkova@spravazeleznic.cz kocipa@spravazeleznic.cz
Datum	10. 7. 2023	Počet stran	3
		Počet příloh	2

 ke dni: **červen 2023**

Při realizaci Vámi plánovaných vyznačených zemních prací **dojde** ke styku (souběhu, křížení) s drážními elektroenergetickými zařízeními a jejich součástmi, která jsou chráněna ochranným pásmem dle § 46 zákona č. 458/2000 Sb.

Jedná se o:

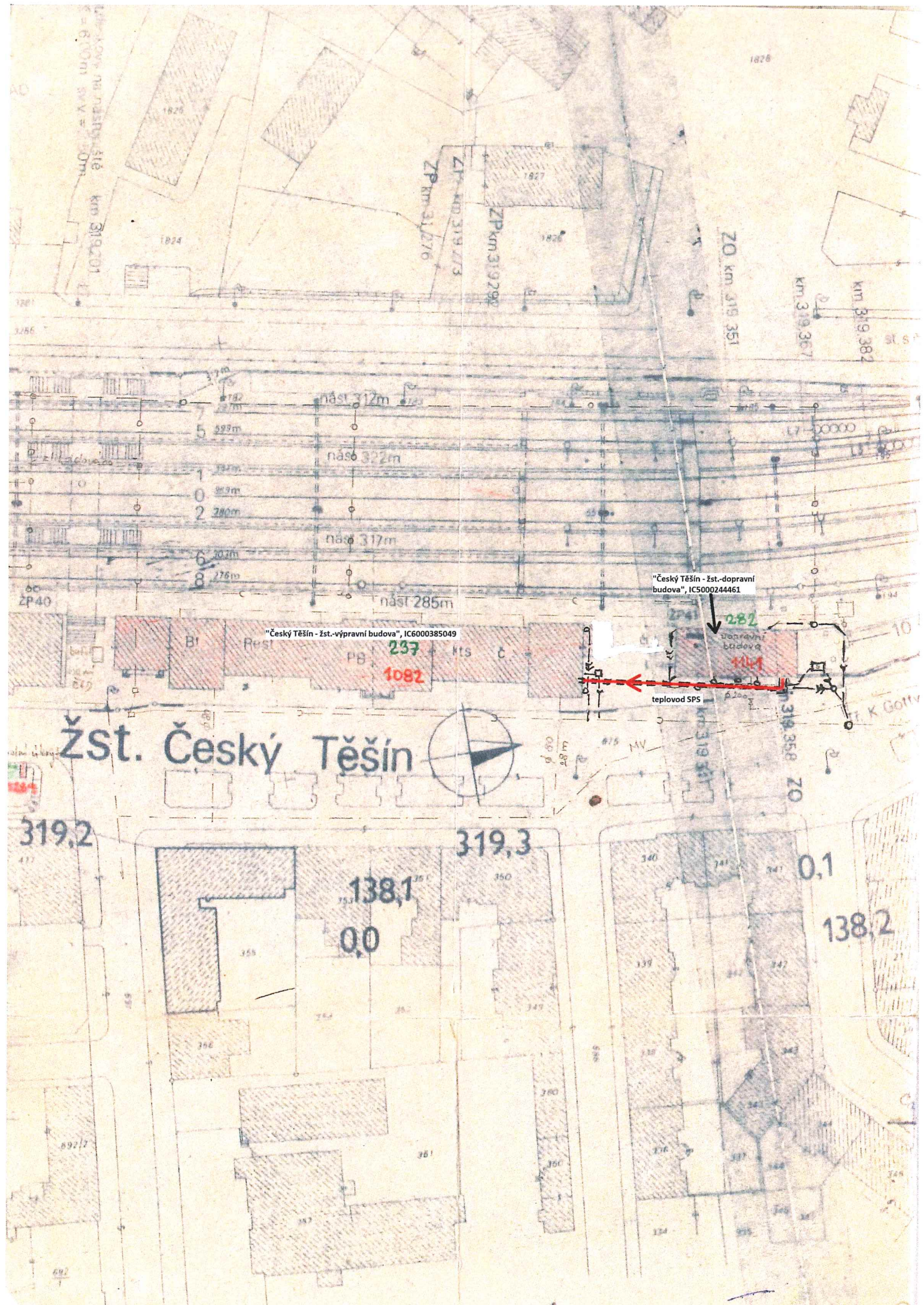
- podzemní vedení: **nn☒, nn DOÚO, ON☒, vn 3kV DC☐, vn 6kV☐, vn 22kV☒, vvn 110kV☐, uzemnění☒**
- nadzemní vedení kabelové: **nn☐, vn 6kV☐, vn 22kV☐**
- nadzemní vedení (bez izolace): **vn 3kV DC☒, vvn 110kV☐**
- nadzemní vedení (se zákl. izolací): **vn 22kV☐**
- elektrické stanice: **venkovní☐, stožárové☐, kompaktní a zděné☒**

Všeobecné podmínky:

Provádění zemních prací v blízkosti podzemních vedení elektrizační soustavy a jejich součástí se povoluje za podmínek, že žadatel:

- bude respektovat ochranná pásma zařízení elektrizační soustavy dle § 46 zákona č. 458/2000 Sb.
- zajistí před zahájením zemních prací vytýčení kabelového vedení přímo na stanovišti (trase), nutno uvést značku tohoto vyjádření
- uvědomí organizaci, která vydala toto vyjádření o zahájení stavebních prací nejméně 15 dnů předem
- seznámí prokazatelně (písemně) své zaměstnance, jichž se to týká, s polohou tohoto vedení (zařízení) a upozorní je na možnou odchylku uloženého vedení (zařízení) od výkresové dokumentace (v metrech)
- vyzve své zaměstnance, aby dbali při pracích v těchto místech největší opatrnosti a ve vzdálenosti 1 metru po každé straně vytýčené trasy vedení (zařízení) nepoužívali žádných mechanizačních prostředků (hloubicích strojů) a dodržovali platné bezpečnostní předpisy a ČSN
- uloží svým zaměstnancům, aby odkryté podzemní kabelové vedení (zařízení) řádně zajistili proti poškození a na tuto skutečnost upozorní správce zařízení (kabelu)

Ing. Jaromír Hubáč
Přednosta
Správy elektrotechniky a energetiky
Oblastní ředitelství Ostrava



žst. Český Těšín

"Český Těšín - žst. - výpravní budova", IC6000385049

"Český Těšín - žst. - dopravní budova", IC5000244461

teplovod SPS

319,2

319,3

138,1

0,0

0,1

138,2

Vyjádření k inženýrským sítím, podzemním vedením, zařízením a objektům ve správě SZDC, s. o., Oblastního ředitelství Ostrava, Správy pozemních staveb (SPS)**Int.ev.č.: 172/2020-SŽDC-OŘ OVA-SPS**

Stavba: „Přemístění technologie z provozní budovy v žst.Český Těšín; Žádost o existenci sítí“

Trať: --

Km: --

Žadatel: MCO, Moravia Consult Olomouc a.s.

Komu	Ing. Richard Šulák	Od koho	Ondřej Jaroš
úsek, org. jednotka:	Oblastní ředitelství Ostrava	úsek, org. jednotka:	Oblastní ředitelství Ostrava
odbor:	ÚTN OPS Ostrava	odbor:	SPS
		telefon:	+420 972 766 215
		e-mail:	JarosO@szdc.cz
Datum	29.06.2020	Počet stran	2
		Počet příloh	5

Datum projektu: 06/2020

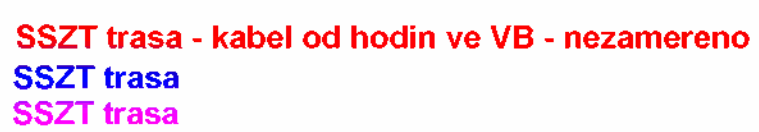
Rozsah předložené dokumentace : žádost, situace

V zájmové oblasti se ☒ **nacházejí** ☐ **nenacházejí** podzemní vedení a zařízení (PVaZ) ve správě Správy pozemních staveb OŘ Ostrava. Při projektování a realizaci je nezbytné dodržení ČSN 73 6005 „O prostorovém uspořádání sítí technického vybavení“ a respektování ochranných pásem PVaZ.

Dotčená zařízení jsou zakreslena:☒ v předložené situaci☐ v dokumentaci vyhotovené správcem – situace sítí**Toto vyjádření má platnost dva roky ode dne vydání, poté je nutno požádat o aktualizaci.****Další podmínky:**

V zájmovém území nebo v jeho těsné blízkosti se **nachází** inženýrské sítě, podzemní vedení a zařízení (PVaZ) spadající do správy SPS OŘ Ostrava. Ve vyznačeném zájmovém území se nachází vodovodní a kanalizační přípojky - viz situace, které jsou napojené na následující objekty ve správě SPS OŘ Ostrava:

- „Český Těšín - žst.-dopravní budova“; km 319.350; IC5000244461; GPS 49.744535N 18.62306972E
- „Český Těšín - žst.-výpravní budova“; km 319.255; IC6000385049; GPS 49.743798344N 18.62305639E
- „Český Těšín - zastřešení 2. nástupiště“; km 319.210; IC6000396376
- „Český Těšín - zastřešení 3. nástupiště“; km 319.210; IC6000396421
- „Český Těšín - zastřešení 4. nástupiště“; km 319.210; IC6000396422
- „Český Těšín - technologická budova“; km 319.080; IC6000396377; GPS 49.7423169N 18.6228447E
- „Český Těšín - administrativní budova Nádražní“; km 319.007; IC6000315390; GPS 49.74179472N 18.6233894E



SSZT trasa

**Stanovisko Správy sdělovací a zabezpečovací techniky (SSZT)
Ev. č. 160/2023-SSZT**

Komu	Ing. Richard Šulák	Od koho	Bc. Dalibor Wajda
úsek, org. jednotka:	TN, OŘ Ostrava	úsek, org. jednotka:	Oblastní ředitelství Ostrava
odbor:	OPS	odbor:	SSZT OŘ Ostrava
		telefon:	+420 972 766 434
		e-mail:	Wajda@spravazeleznic.cz
Datum	29. 6. 2023	Počet stran	2
		Počet příloh	1

Vyjádření k drážním podzemním kabelovým vedením a součástím zabezpečovacího a sdělovacího zařízení ve správě SŽ, s. o., Oblastního ředitelství Ostrava – Správy sdělovací a zabezpečovací techniky (SSZT)

Vyjádření o prostorovém umístění (existenci) podzemních, nadzemních zabezpečovacích kabelových vedení a zařízení ve staveništi (trase).

Přesné vyznačení staveniště, trasy:
žst. Český Těšín km 319,100 – 319,370

Název, účel stavby:
Přemístění technologie z provozní budovy v žst. Český Těšín

Při realizaci Vámi plánovaných prací **dojde** k dotčení (souběhu, křížování) kabelových tras (zařízení) ve správě SŽ, s. o., Oblastního ředitelství Ostrava – Správy sdělovací a zabezpečovací techniky, která jsou chráněna ochranným pásmem ve smyslu zákona č. 266/1994 Sb., o dráhách.

Na základě tohoto vyjádření **je** nutné požádat o jejich vytyčení.

Vyjádření pozbývá platnosti dne: 29. 6. 2025

Všeobecné podmínky

Při provádění zemních prací v blízkosti podzemních silnoproudých a slaboproudých kabelových vedení a jejich součástí je nutno:

- zajistit před zahájením zemních prací vytyčení kabelového vedení přímo na stanovišti (trase), nutno uvést značku tohoto vyjádření
- uvědomit organizaci, která vydala toto vyjádření o zahájení stavebních prací nejméně 15 dnů předem
- seznámit prokazatelně (písemně) své zaměstnance, jichž se to týká, s polohou tohoto vedení (zařízení)

Naše zn.: VYJNEJ-2023-08502-01

Vyřizuje: Zdeněk Sýkora

Telefon: 533 383 342

Mobil: 602 140 314

E-mail: zdenek.sykora@nej.cz

MORAVIA CONSULT Olomouc a.s.

Petra Višňovská

Legionářská 1085/8

77900 Olomouc

V Praze dne 18. 7. 2023

VYJÁDŘENÍ O EXISTENCI SÍTĚ ELEKTRONICKÝCH KOMUNIKACÍ společnosti Nej.cz s.r.o.

Žadatel(ka), společnost MORAVIA CONSULT Olomouc a.s., Legionářská 1085/8, 77900 Olomouc (dále jen „žadatel“) podal(a) dne 22. 6. 2023 žádost o vyjádření ke stavební akci nazvané

„Přemístění technologie z provozní budovy v ŽST Český Těšín“

přičemž stanovil(a) důvod žádosti a oblast dotčeného zájmového území, v němž bude stavba probíhat. Na základě určení a vyznačení zájmového území a na základě stanovení důvodu pro vydání vyjádření vydává společnost Nej.cz s.r.o., Kaplanova 2252/8, 148 00 Praha 4, jakožto vlastník technické infrastruktury v souladu s ustanovením § 101 zákona č. 127/2005 Sb., o elektronických komunikacích a o změně některých souvisejících zákonů (zákon o elektronických komunikacích), ve znění pozdějších předpisů a § 161 zákona č. 183/2006 Sb., o územním plánování a stavebním řádu (stavební zákon) či dle dalších příslušných právních předpisů a v souladu s příslušnými ustanoveními zákona č. 89/2012Sb. občanského zákoníku v platném znění, následující vyjádření:

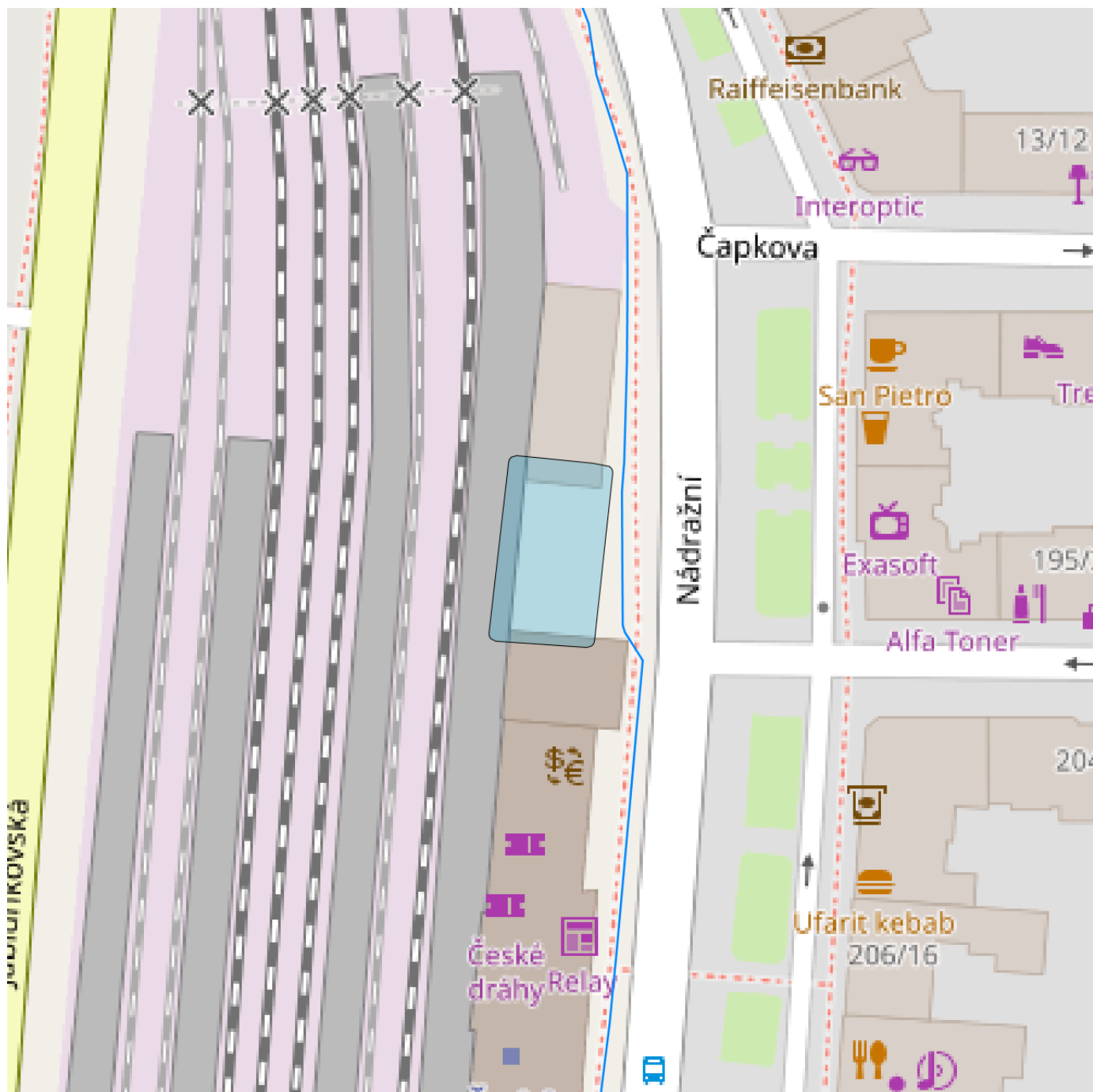
Ve vyznačeném zájmovém území se nenachází vedení a zařízení sítě elektronických komunikací (dále jen „SEK“) společnosti Nej.cz s.r.o.

Společnost Nej.cz s.r.o. souhlasí s předmětnou stavební akcí a zároveň souhlasí s vydáním příslušného správního rozhodnutí stavebním úřadem pro povolení předmětné stavební akce (rozhodnutí o umístění stavby, stavební povolení či jiné).















Další ustanovení a informace:

- Vyjádření je platné pouze pro zájmové území určené a vyznačené žadatelem. Změní-li se zájmové území či dojde-li ke změnám v projektové dokumentaci, je nutno požádat o nové vyjádření!
- **Platnost vyjádření je 1 rok od vydání, vyjádření tedy pozbývá platnosti dnem 18. 7. 2024**

Příloha č.1: Zákres zájmového území k vyjádření zn.VYJNEJ-2023-08502-01



Legenda:

- | | | | |
|---|---|---|--|
|  | Rozsah zájmového území |  | Zemní koaxiální vedení, nezaměřené |
|  | Zemní optické vedení, zaměřené |  | Nadzemní koaxiální vedení (převěš) |
|  | Zemní optické vedení, nezaměřené |  | Koaxiální trasa v kolektoru / kabelovodu |
|  | Nadzemní optické vedení (převěš) |  | Koaxiální trasa vedená vnitřkem domu |
|  | Optická trasa v kolektoru / kabelovodu |  | Pronajaté zemní koaxiální vedení |
|  | Cizí zemní trasa, v níž jsou pronajata optická vlákna |  | Pronajaté nadzemní koaxiální vedení |
|  | Cizí nadzemní trasa, v níž jsou pronajata optická vlákna |  | Metalické vedení |
|  | Cizí kolektorová trasa, v níž jsou pronajata optická vlákna |  | Plánované vedení pod ÚR |
|  | Optická trasa vedená vnitřkem domu |  | HDP trubky zaměřené |
|  | Zemní koaxiální vedení, zaměřené |  | HDP trubky nezaměřené |
| | |  | Plánované vedení v projekci |

**Severomoravské vodovody
a kanalizace Ostrava a.s.**
se sídlem 28. října 1235/169,
Mariánské Hory, 709 00 Ostrava

MORAVIA CONSULT Olomouc a.s.
Legionářská 1085 / 8
77900 Olomouc

Automatický systém
Značka: 9773/V015897/2023/AUTOMAT
ID stavby: 376780

Ostrava, dne: 27.6.2023

Věc: **Přemístění technologie z provozní budovy v ŽST Český Těšín**

Stanovisko k existenci inženýrských sítí, resp. stavebnímu záměru (neslouží jako stanovisko pro vydání územního souhlasu, územního rozhodnutí, souhlasu s ohlášenou stavbou nebo stavebního povolení)

Ve Vámi vyznačeném zájmovém území (polygonu) a přilehlém okolí se nachází zařízení v majetku, příp. v provozování SmVaK Ostrava a.s. uvedené v textu tohoto stanoviska (viz zakres řešeného území v přiloženém situačním výkrese) - dále jen "v provozování SmVaK Ostrava a.s.".

Toto stanovisko slouží pouze jako informace o poloze tohoto zařízení, ochranných pásmech a jako podklad pro zpracování projektové dokumentace.

Po obdržení tohoto stanoviska a zapracování uvedených podmínek do projektové dokumentace, je nutné požádat naši společnost o stanovisko k příslušnému stupni stavebního řízení či vydání souhlasu dle stavebního zákona.

Vodovodní, příp. kanalizační přípojky

Podmínky týkající se přípravy stavby – kolize s vodovodní, příp. s kanalizační přípojkou:

- Při souběhu s vodovodní, resp. kanalizační přípojkou, příp. s vnitřním vodovodem, s vnitřní kanalizací dodržet odstupovou vzdálenost dle ČSN 73 6005 a současně respektovat § 12 zákona č. 274/2001 Sb. o vodovodech a kanalizacích, v platném znění.
- Při křížení dodržet svislou vzdálenost dle ČSN 73 6005 a současně respektovat § 12 zákona č. 274/2001 Sb. o vodovodech a kanalizacích, v platném znění.
- V případě, že při souběhu vodovodní a kanalizační přípojky, případně vnitřního vodovodu, vnitřní kanalizace nelze dodržet § 12 zákona č. 274/2001 Sb. v platném znění požadujeme dodržet odstupovou vzdálenost min. 1,5 m (mezi okrajem potrubí přípojek, ev. vnitřních vodovodů, vnitřních kanalizací).
- Při kolizi s vodovodní přípojkou nutno respektovat ČSN 75 5411, při kolizi s kanalizační přípojkou nutno respektovat ČSN 75 6101.
- Přípojka je v majetku majitele připojované nemovitosti (pozemku, stavby). O přesnou polohu přípojky nutno požádat vlastníka přípojky.
- Pokud bude řešena demolice objektu je investor povinen zajistit odpojení všech případných přípojek (vody, případně kanalizace) před samotnou demolicí. Odpojení přípojky bude provedeno v místě napojení na hlavní řad. PD musí obsahovat způsob řešení odpojení přípojek.

Kanalizační stoky

Profil	Materiál	Etapa života	Provozní středisko	Ochranné pásmo
400	Beton	V provozu	středisko kanalizačních sítí Český Těšín	2,5

Podmínky týkající se přípravy stavby – kolize s kanalizací:

- Zákes dotčených zařízení v provozování SmVaK Ostrava a.s. je pouze orientační. Pokud z přiloženého zákresu vyplývá, že realizací výše uvedené stavby dojde k dotčení zařízení v provozování SmVaK Ostrava a.s., požadujeme před zahájením projekčních prací požádat o vytyčení zařízení v provozování SmVaK Ostrava a.s. Vytyčení provede na základě objednávky příslušné středisko (viz níže).
- Na základě vytyčení požadujeme v PD stavby pevných nadzemních konstrukcí (včetně umístění HUP, pilíř el. rozvaděče, sloupky oplocení, šachty vodoměrné, kanalizační apod.), stejně jako výsadbu trvalých porostů umístit mimo ochranné pásmo kanalizačního potrubí, oplocení na šířku ochranného pásma požadujeme provést rozebratelné a bez podezdívky. Ochranná pásma jsou stanovena § 23 zákona č. 274/2001 Sb. v platném znění o vodovodech a kanalizacích pro veřejnou potřebu, viz výše uvedená tabulka.
- Na základě vytyčení požadujeme v místech souběhu se zařízením v provozování SmVaK Ostrava a.s. respektovat ochranné pásmo kanalizačního potrubí a umístit stavbu mimo toto ochranné pásmo.

Značka: 9773/V015897/2023/AUTOMAT

Vodovodní, příp. kanalizační přípojky

Podmínky týkající se přípravy stavby – kolize s vodovodní, příp. s kanalizační přípojkou:

- Při souběhu s vodovodní, resp. kanalizační přípojkou, příp. s vnitřním vodovodem, s vnitřní kanalizací dodržet odstupovou vzdálenost dle ČSN 73 6005 a současně respektovat § 12 zákona č. 274/2001 Sb. o vodovodech a kanalizacích, v platném znění.
- Při křížení dodržet svislou vzdálenost dle ČSN 73 6005 a současně respektovat § 12 zákona č. 274/2001 Sb. o vodovodech a kanalizacích, v platném znění.
- V případě, že při souběhu vodovodní a kanalizační přípojky, případně vnitřního vodovodu, vnitřní kanalizace nelze dodržet § 12 zákona č. 274/2001 Sb. v platném znění požadujeme dodržet odstupovou vzdálenost min. 1,5 m (mezi okraji potrubí přípojek, ev. vnitřních vodovodů, vnitřních kanalizací).
- Při kolizi s vodovodní přípojkou nutno respektovat ČSN 75 5411, při kolizi s kanalizační přípojkou nutno respektovat ČSN 75 6101.
- Přípojka je v majetku majitele připojované nemovitosti (pozemku, stavby). O přesnou polohu přípojky nutno požádat vlastníka přípojky.
- Pokud bude řešena demolice objektu je investor povinen zajistit odpojení všech případných přípojek (vody, případně kanalizace) před samotnou demolicí. Odpojení přípojky bude provedeno v místě napojení na hlavní řad. PD musí obsahovat způsob řešení odpojení přípojek.

Projektovou dokumentaci jakékoliv stavby zasahující do ochranného pásma výše uvedeného stávajícího zařízení v provozování SmVaK Ostrava a.s. (včetně okótování vzdáleností mezi navrženou stavbou a vnějším lícem tohoto zařízení) požadujeme předložit k odsouhlasení formou nové žádosti o stanovisko.

SmVaK Ostrava a.s. preferuje projektové dokumentace v elektronické podobě ve formátu PDF, nicméně, upozorňujeme, že takto předkládaná projektová dokumentace musí být přehledná, čitelná v odpovídajícím měřítku, s řádným popisem všech stavebních objektů, které jsou v ní řešeny. Musíme Vás v této souvislosti upozornit, že pokud elektronicky předložená projektová dokumentace bude nepřehledná, nesrozumitelná, bez odpovídajících popisků, legendy, technické zprávy a nebude obsahovat popis všech řešených stavebních objektů, nebude možné se k ní korektně vyjádřit. V takovémto případě, bude proto žádost vrácena zpět a bude požadováno zaslání projektové dokumentace formou nové žádosti v odpovídající kvalitě a obsahu, třeba i v papírové podobě.

V případě, že technicky není možné umístit předmětnou stavbu mimo výše definované ochranné pásmo, požadujeme v dalším stupni projektové dokumentace takovéto umístění zdůvodnit, vč. konkrétního rozsahu stavby (délka, šířka, technické provedení apod.) a okótování vzdáleností mezi okrajem řešené stavby a okrajem zařízení v provozování SmVaK Ostrava a.s. V navazujícím stanovisku pak bude takovéto umístění posouzeno a budou stanoveny podmínky akceptace dané stavby v ochranném pásmu, případně bude požadována přeložka zařízení v provozování SmVaK Ostrava a.s.

Upozorňujeme, že v případě stávajícího odběru (stávajícího napojení) toto vyjádření neřeší případné navýšení odběru pitné vody a navýšení množství vypouštěných odpadních vod (splaškové, dešťové), včetně změny jejich kvality.

Pokud bude předmětem stavebního záměru navýšení potřeb vody, resp. množství odváděných odpadních vod, tak požadujeme v předložené projektové dokumentaci uvést stávající potřeby vody, resp. množství odváděných odpadních vod, včetně předpokládané nové potřeby vody, resp. předpokládaného nového množství vypouštěných odpadních vod. Uvedené bude předloženo spolu s hydrotechnickým posouzením stávající přípojky vody, příp. kanalizace, ze kterého bude jednoznačně vyplývat, jestli při změně potřeb jsou stávající přípojky kapacitně vyhovující. Pokud projektová dokumentace nebude toto řešit, upozorňujeme, že nebude brán zřetel na případné stížnosti na tlak a množství dodávané pitné vody, resp. na problémy s odkanalizováním.

Pokud v rámci výše uvedené stavby je uvažováno se změnou způsobu likvidace dešťových vod, upozorňujeme, že s napojením do kanalizace v majetku, případně v provozování SmVaK Ostrava a.s. nesouhlasíme. Pokud je v současné době dešťová voda z řešeného objektu odvedena do kanalizace v majetku, případně v provozování SmVaK Ostrava a.s., pak požadujeme, aby předložená projektová dokumentace obsahovala zákres stávajících dešťových kanalizací a uvedení stávajícího množství odváděných dešťových vod. Pokud má po realizaci záměru dojít k navýšení vypouštěného množství dešťových vod do kanalizace v majetku či provozování SmVaK Ostrava a.s., tak s tímto záměrem nebudeme souhlasit a bude požadováno řešit likvidaci dešťových vod mimo kanalizace v majetku či provozování SmVaK Ostrava a.s.

Upozorňujeme, že toto stanovisko neřeší napojení na zařízení v provozování SmVaK Ostrava a.s. (vodovod, kanalizace).

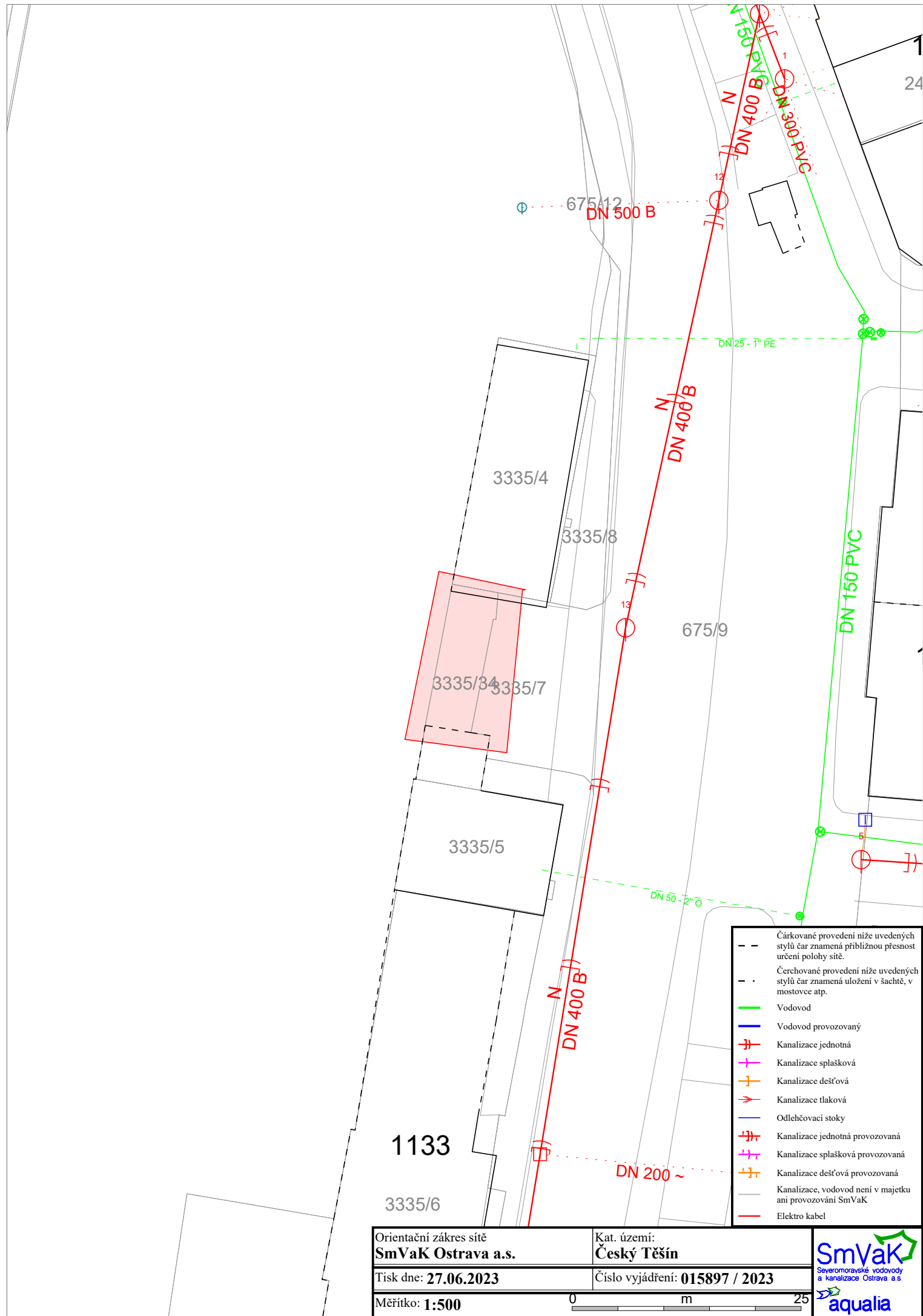
Platnost tohoto stanoviska je 1 rok.

Značka: 9773/V015897/2023/AUTOMAT

Kontakty na vytyčení:


Za účelem vytyčení zařízení v majetku, v provozování SmVaK Ostrava a.s. kontaktujte
středisko vodovodních sítí Frýdek Místek - tel.: 558 402 143, 558 402 128
středisko vodovodních sítí Třinec - tel.: 558 325 270
středisko vodovodních sítí Havířov - tel.: 596 384 111
středisko vodovodních sítí Opava - tel.: 553 699 131
středisko vodovodních sítí Nový Jičín - tel.: 556 779 225, 556 779 221, 556 779 250
středisko vodovodních sítí Bílovec - tel.: 556 410 015
středisko OOV Krásné Pole - tel.: 596 942 023
středisko OOV Sviadnov - tel.: 558 441 051
středisko kanalizačních sítí Frýdek Místek - tel.: 558 639 143
středisko kanalizačních sítí Karviná - tel.: 596 317 962
středisko kanalizačních sítí Havířov - tel.: 596 831 023
středisko kanalizačních sítí Český Těšín - tel.: 558 737 077
středisko kanalizačních sítí Nový Jičín - tel.: 556 779 268, 556 779 257
středisko kanalizačních sítí Opava - tel.: 553 616 665
středisko kanalizačních sítí Bruntál - tel.: 737 224 615
středisko ČOV Frýdek Místek - tel.: 558 639 149
středisko ČOV Karviná - tel.: 596 312 428
středisko ČOV Havířov - tel.: 603 280 684
středisko ČOV Třinec - tel.: 558 330 261
středisko ČOV Nový Jičín - tel.: 603 489 105
středisko ČOV Opava - tel.: 553 616 665

Za účelem získání informací (vytyčení) o projektovaném zařízení kontaktujte investora (budoucího majitele) daného zařízení.



Adresát

MORAVIA CONSULT Olomouc a.s.Legionářská 1085/8
779 00 Olomouc

MORAVIA CONSULT Olomouc, a.s.	
stř. 230	
A	
12 -07- 2023	
ev.č. 01454	ověřil: 
přiděleno L:	258
přiděleno D:	Štěpáněk, Tereza

Vyřizuje

Regionální správa majetku Brno / Odd. technické
Jana Lubinová
Referent správy majetku
T 725 716 689
lubinova@rsm.cd.cz

Číslo jednací

Odpověď na č. j.

Datum

1747/23-RSMBRNO

27. 06. 2023

Vyjádření k existenci inženýrských sítí a zařízení v majetku RSM Brno, organizační složky ČD, a.s.

Toto vyjádření se týká pouze informace o existenci inženýrských sítí a zařízení v majetku RSM Brno, organizační složky ČD, a.s., a nelze jej použít pro účely stavebního řízení.

Pro účely stavebního řízení bude vydáno samostatné stanovisko na základě Vámi zaslané žádosti a příslušné projektové dokumentaci.

Identifikační údaje stavby/akce:

Název: „Přemístění technologie z provozní budovy v ŽST Český Těšín“

Umístění: k.ú. Český Těšín (623164)

Investor/objednatel: ---

Žadatel: MORAVIA CONSULT Olomouc a.s., Legionářská 1085/8, 779 00 Olomouc


Vážení,

k Vaší žádosti doručené dne 27. 06. 2023 Vám sdělujeme, že na předmětném území dotčeném výše uvedenou stavbou/akcí, dle předložené dokumentace, neevidujeme žádné inženýrské sítě či zařízení v majetku RSM Brno, organizační složka ČD, a.s..

S pozdravem



Mgr. Martin Špinka, MBA
ředitel Regionální správy majetku Brno

 Regionální správa majetku Brno
Videňská 815/89a
639 00 Brno střed-Štýřice

Příloha: ---

Na vědomí: Ing. Skládal Miloslav, Vlk Tomáš



ŽADATEL

MORAVIA CONSULT Olomouc a.s.

NAŠE ZNAČKA
0700718587

VYŘIZUJE / LINKA

VYŘÍZENO DNE
21.06.2023**Sdělení o existenci komunikačního vedení společnosti ČEZ ICT Services, a. s.**Název akce: **"Přemístění technologie z provozní budovy v ŽST Český Těšín"**Účel: **Informativní**

Vážený zákazníku,
dovolujeme si reagovat na Vaši žádost číslo 0700718587 ze dne 21.06.2023, která se týkala sdělení o existenci komunikačního zařízení na Vámi určeném zájmovém území.

Dle vědomí společnosti ČEZ ICT Services, a. s., se na Vámi vymezeném zájmovém území:
nenachází komunikační zařízení v majetku společnosti ČEZ ICT Services, a. s.

Zároveň si Vás dovoluujeme upozornit, že není vyloučeno, že se ve Vámi vymezeném zájmovém území nachází jiné zařízení, které není v majetku společnosti ČEZ ICT Services, a. s.

Toto sdělení je platné do 21.06.2024.

V souvislosti s výše uvedeným si Vás dovoluujeme upozornit, že sdělení o existenci či neexistenci sítí představuje skutečnosti tvořící obchodní tajemství společnosti ČEZ ICT Services, a. s. Poskytnuté informace jsou dále také důvěrnými informacemi společnosti ČEZ ICT Services, a. s. Z výše uvedených důvodů si Vás proto společnost ČEZ ICT Services, a. s., dovoluje upozornit, že s poskytnutými informacemi je potřeba nakládat dle platných právních předpisů, v opačném případě se vystavujete postihu ve smyslu platné právní úpravy. V této souvislosti si Vás dovoluujeme rovněž upozornit, že požadované informace nesmí být předány, sděleny, využity, zpřístupněny, či jiným způsobem postoupeny na jakoukoli třetí osobu bez předchozího prokazatelného souhlasu společnosti ČEZ ICT Services, a. s. Informace o existenci sítí mohou být využity pouze pro účel, pro který byly vyžádány.

ČEZ ICT Services, a. s.

Praha, Praha 4
Duhová 1531/3
PSČ 140 53
IČ: 26470411

Přílohy

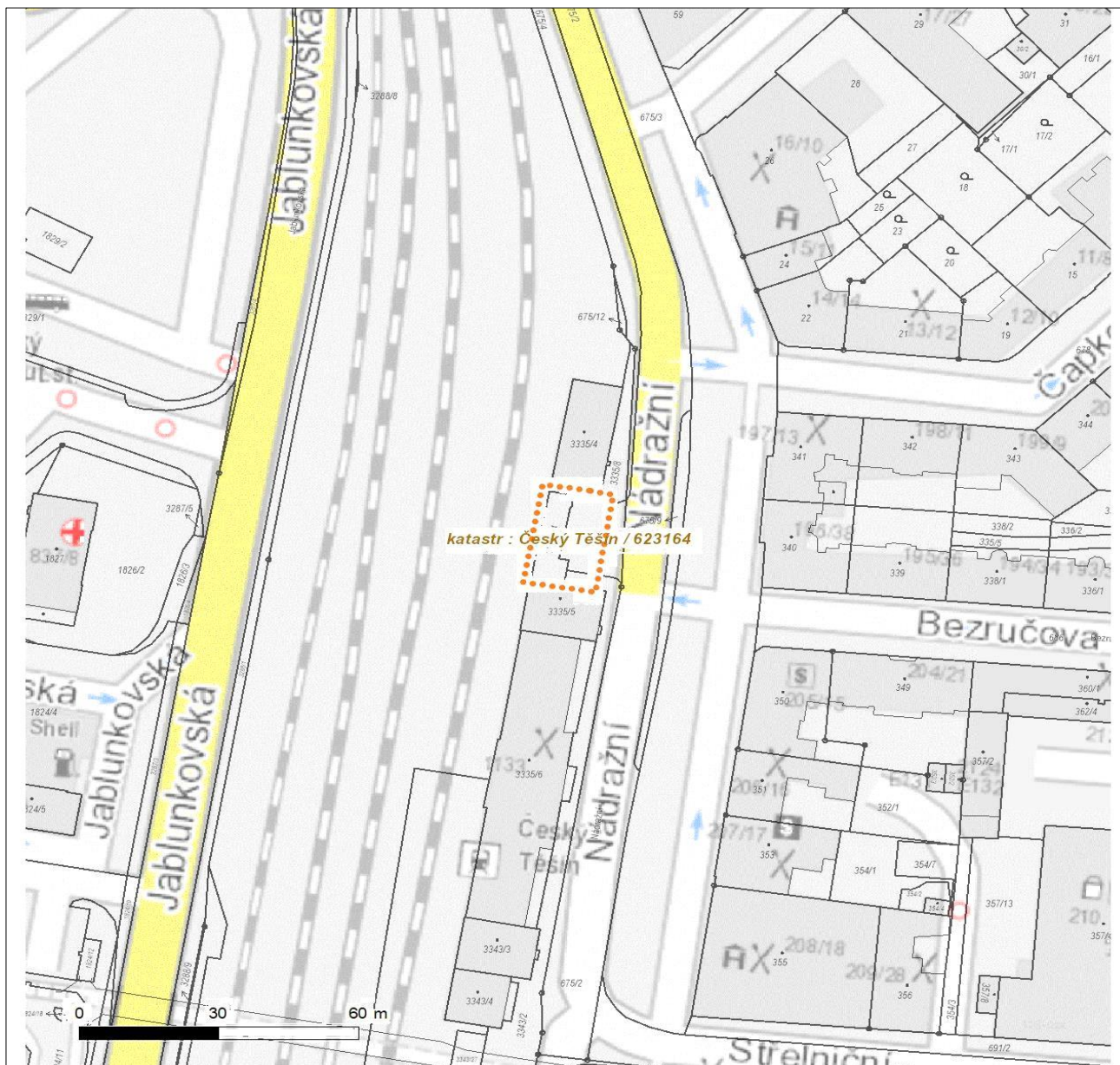
Situační výkres zájmového území



Platí pouze se sdělením číslo 0700718587.

Zakreslené polohy zařízení v příloze jsou pouze informativní.

Situační výkres zájmového území



LEGENDA

- | | |
|-------------------------------------|---------------------------------------|
| ■ ■ ■ ■ ■ Nadzemní optické vedení | ■ ■ ■ Radioreléový spoj vzduch |
| ■ ■ ■ ■ ■ Podzemní optické vedení | ■ ■ ■ ■ ■ Zájmové území |
| ■ ■ ■ ■ ■ Nadzemní metalické vedení | ■ ■ ■ ■ ■ Hranice katastrálního území |
| ■ ■ ■ ■ ■ Podzemní metalické vedení | |

MORAVIA CONSULT Olomouc a.s.
Petra Višňovská
Legionářská 1085/8
779 00 Olomouc

<i>Vaše značka</i>	<i>Naše značka</i>	<i>Vyřizuje</i>	<i>V Praze dne</i>
	1412301372	Středisko dokumentace SITEL	22.06.2023

V c: Vyjádření k existenci technické infrastruktury
– podzemního komunikačního vedení a zařízení ve veřejné komunikační síti

Stavba:

„Přemístění technologie z provozní budovy v ŽST Český Týn“
– Zájmové území stavby vyznačeno ve Vaší žádosti

Společnost **OPTILINE a.s.** se sídlem Mlýnská 22/4, Bubeneč, 160 00 Praha 6, zastoupena společností SITEL, spol. s r.o., se sídlem Baarova 957/15, Praha 4, PS 140 00 (dále jen "SITEL"), Vám sděluje, že ve vyznačeném zájmovém území se nenachází žádná podzemní komunikační vedení a zařízení ve veřejné komunikační síti ve vlastnictví společnosti OPTILINE a.s.

Souhlasíme s vydáním pro tyto účely: Informativní, Ohlášení stavby, Rozhodnutí o umístění stavby, Stavební povolení, Veřejnoprávní smlouvy, Zjednodušené územní řízení, Územní souhlas.

Toto vyjádření má platnost 1 rok ode dne vydání.

V případě další korespondence uvádějte naše číslo jednací.

Přílohy: polohopisný plán
Kopie: žádné

S pozdravem





SITEL, spol. s r.o.

Společnost pro výstavbu integrovaných telekomunikací

Sídlo: Baarova 957/15, 140 00 Praha 4

Provozovna: Nad Elektrárnou 1526/45, 106 00 Praha 10

13

MORAVIA CONSULT Olomouc a.s.

Petra Višňovská

Legionářská 1085/8

779 00 Olomouc

Vaše značka

Naše značka

Vyžuje

V Praze dne

1112302241

Středisko dokumentace SITEL

22.06.2023

V c: Vyjádření k existenci technické infrastruktury

– podzemního komunikačního vedení a zařízení ve veřejné komunikační síti

Stavba:

„Umístění technologie z provozní budovy v ŽST Český Týn“

– Zájmové území stavby vyznačeno ve Vaší žádosti

Společnost **SITEL, spol. s r.o.**, se sídlem Baarova 957/15, Praha 4, PS 140 00 (dále jen "SITEL"), Vám sděluje, že ve vyznačeném zájmovém území se nenachází žádná podzemní komunikační vedení a zařízení ve veřejné komunikační síti ve vlastnictví společnosti SITEL, spol. s r.o.

Souhlasíme s vydáním pro tyto účely: Informativní, Ohlášení stavby, Rozhodnutí o umístění stavby, Stavební povolení, Veřejnoprávní smlouvy, Zjednodušené územní řízení, Územní souhlas

Toto vyjádření má platnost 1 rok ode dne vydání.

V případě další korespondence uvádějte naše číslo jednací.

S pozdravem



Přílohy: polohopisný plán

Kopie: žádné

tel.: +420 267 198 111, fax: +420 267 198 222
e-mail: sitel@sitel.cz web: www.sitel.cz



bank. spojení: SOB Praha 5, úč. 892803/0300
I : 44797320, DI : CZ44797320
spis.zn.C.6725 u Městského soudu v Praze

MORAVIA CONSULT Olomouc a.s.
Petra Višňovská
Legionářská 1085/8
779 00 Olomouc

<i>Vaše značka</i>	<i>Naše značka</i>	<i>Vyřizuje</i>	<i>V Praze dne</i>
	1312301305	Středisko dokumentace SITEL	22.06.2023

V c: Vyjádření k existenci technické infrastruktury
– podzemního komunikačního vedení a zařízení ve veřejné komunikační síti

Stavba:

„Přemístění technologie z provozní budovy v ŽST Český Těšín“
 – Zájmové území stavby vyznačeno ve Vaší žádosti

Společnost **Arelion Czech Republic a.s.** (dříve Telia Carrier Czech Republic a.s.), se sídlem K červenému dvoru 3269/25a, Strašnice, 130 00 Praha 3 (dále „Arelion“), zastoupena společností SITEL spol. s r.o.; se sídlem Baarova 957/15, Praha 4, PS 140 00 (dále jen "SITEL"), Vám sděluje, že ve vyznačeném zájmovém území se nenachází žádná podzemní komunikační vedení a zařízení ve veřejné komunikační síti ve vlastnictví společnosti Arelion Czech Republic a.s.

Souhlasíme s vydáním pro tyto účely: Informativní, Ohlášení stavby, Rozhodnutí o umístění stavby, Stavební povolení, Veřejnoprávní smlouvy, Zjednodušené územní řízení, Územní souhlas.

Toto vyjádření má platnost 1 rok ode dne vydání.

V případě další korespondence uvádějte naše číslo jednací.

S pozdravem

Přílohy: polohopisný plán
Kopie: žádné



Arelion Czech Republic a.s.
 K červenému dvoru 3269/25a, Strašnice, 130 00 Praha 3
 I : 26207842, DI : CZ26207842
 zapsána v OR u MS v Praze, oddíl B, vložka 6808
 IDDS: ubzgk9a

Zastoupena společností **SITEL, spol. s r.o.**
 Baarova 957/15, Praha 4, PS 140 00
 I : 44797320, DI : CZ44797320
 zapsána v OR u MS v Praze, oddíl C, vložka 6725
 tel.: 267 198 111, fax: 267 198 222
 e-mail: sitel@sitel.cz, web: www.sitel.cz

Vyřizuje: Dundáček Petr

E-mail: petr.dundacek@t-mobile.cz

MORAVIA CONSULT a.s.
Petra Višňovská
Legionářská 1085/8
779 00 Olomouc

Naše značka: E33257/23

V Praze dne: 22.6.2023

Vyjádření a stanovení podmínek pro udělení souhlasu s umístěním stavby v ochranném pásmu sítě technické infrastruktury (TI) společnosti T-Mobile Czech Republic a.s.

Vydané podle § 101 ZÁKONA Č. 127/2005 Sb., o elektronických komunikacích a o změně některých souvisejících zákonů (zákon o elektronických komunikacích – dále jen ZEK), ve znění pozdějších předpisů a §161 zákona č. 183/2006 Sb., o územním plánování a stavebním řádu (stavební zákon) či dle dalších příslušných právních předpisů

Věc: „Přemístění technologie z provozní budovy v ŽST Český Těšín“

Stupeň: Prověření existence sítě

Na základě předložených projektových podkladů dáváme **souhlasné stanovisko k vydání Územního souhlasu / rozhodnutí (Stavebního povolení) a následně souhlas s realizací stavby.**

Dle předložených dokladů nedojde ke kolizi s technickou infrastrukturou společnosti **T-Mobile Czech Republic a.s.**

V zájmovém území naše společnost plánuje/projednáva rozšíření optické infrastruktury, je nutné naše stavby v zájmovém území koordinovat a současně po žadateli požadujeme, aby příslušnému stavebnímu úřadu byl pro účely odsouhlasení stavebního záměru žadatele doložen doklad prokazující dohodu o koordinaci obou staveb. Kontaktujte prosím příslušného Area Koordinátora (AK): Radek Král, r.kral@t-mobile.cz

Pro vytvoření dokladu prokazující dohodu je nutno doručit na výše uvedenou e-mailovou adresu: Toto stanovisko T-Mobile Czech Republic a.s., situační výkres stavby a předpokládaný termín zahájení stavby. Bez doručení podkladů nelze žádost vyhodnotit.

V případě neobdržené reakce déle než 5 pracovních dní kontaktujte nás na tel. čísle 725 725 678

Toto stanovisko má platnost 1 rok a nelze prodloužit. Po uplynutí platnosti zadejte žádost o nové stanovisko na:

<https://ochranasiti.t-mobile.cz/vyjadreni/>


T-Mobile Czech Republic a.s.
Tomáškovy 2144/1
148 00 Praha 4
IČ 649 49 681, DIČ CZ64949681



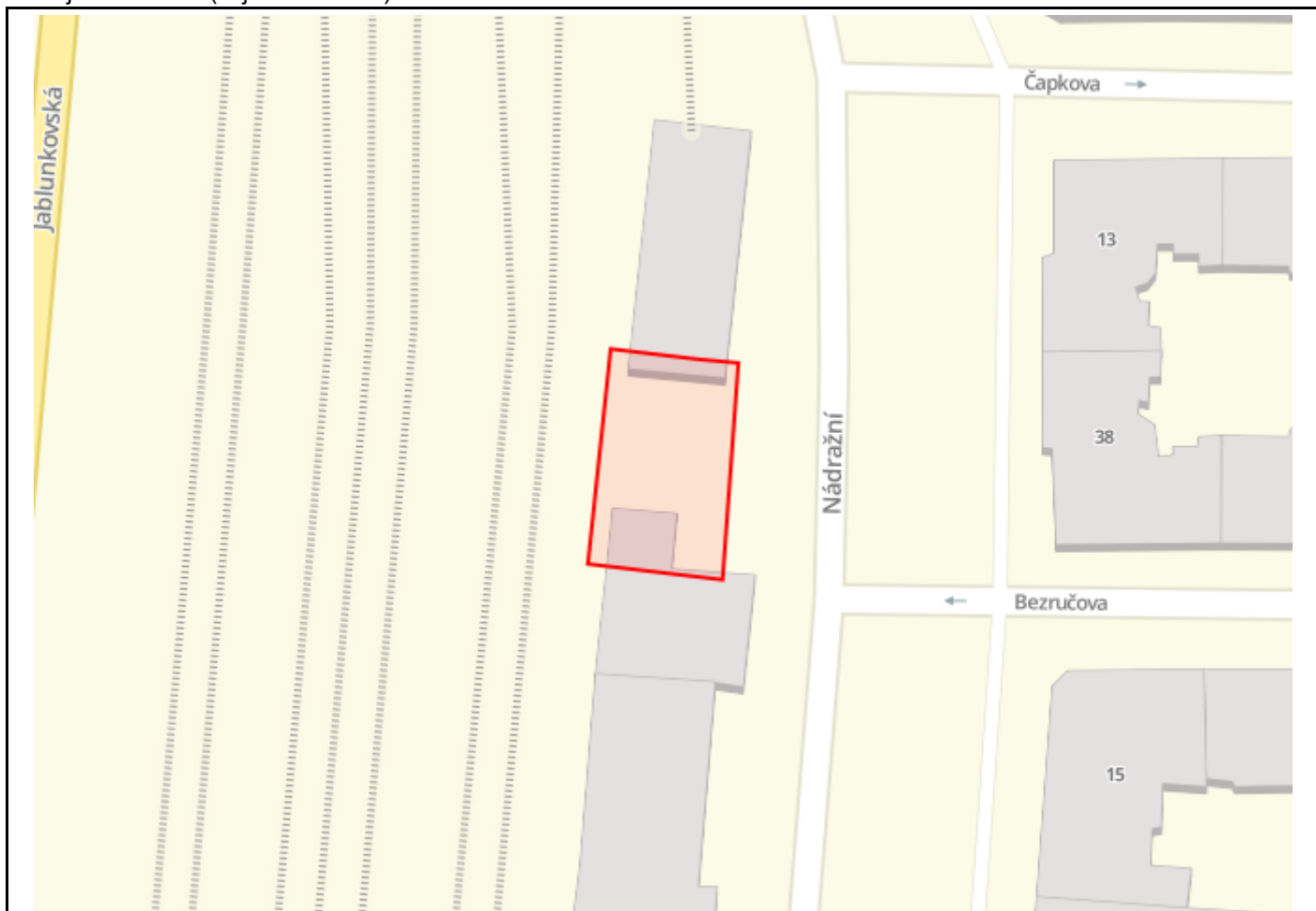

.....
Ochrana sítí
Technologický úsek

V další komunikaci nebo požadavku doplňujících dotazů, uvádějte do „Předmětu“ e-mailu vždy číslo jednací.

Příloha č. 2

Situační plánek

Zájmová oblast (zájmové oblasti) zadaná žadatelem



Legenda:

	Optické trasy TMCZ 1		Optické trasy sítě PASNET		Elektro trasy NN
	Optická technologie TMCZ 1		Optická technologie sítě PASNET		Elektro technologie NN
	Základnové stanice		Základnové stanice s elektropřípojkou		Základnové stanice s plánované
	Body sítě				

Druhy sítí:

	Geodeticky zaměřené		Přibližný průběh		Plánovaný průběh		Nadzemní vedení
--	---------------------	--	------------------	--	------------------	--	-----------------

Geometrie zájmové oblasti (zájmových oblastí) žádosti ve formátu WKT a souřadnicovém systému S-JTSK. Zkopírováním textu lze geometrii zobrazit v jakémkoli softwaru podporujícím formát WKT.

POLYGON((-447011.926543933 -1113704.4696592,-447021.660003208 -1113702.51797848,-447026.086085057 -1113725.94872004,-447011.38948702 -1113728.8840854,-447007.718607868 -1113705.19852663,-447011.926543933 -1113704.4696592))



ŽADATELMORAVIA CONSULT Olomouc a.s.

NAŠE ZNAČKA
0201588903

VYŘIZUJE / LINKA

VYŘÍZENO DNE
21.06.2023**Sdělení o existenci komunikačního vedení společnosti Telco Pro Services, a. s.**Název akce: **"Přemístění technologie z provozní budovy v ŽST Český Těšín"**Účel: **Informativní**

Vážený zákazníku,
dovolujeme si reagovat na Vaši žádost číslo 0201588903 ze dne 21.06.2023, která se týkala sdělení o existenci komunikačního zařízení na Vámi určeném zájmovém území.

Dle vědomí společnosti Telco Pro Services, a. s., se na Vámi vymezeném zájmovém území:
nenachází komunikační zařízení v majetku společnosti Telco Pro Services, a. s.

Zároveň si Vás dovoluujeme upozornit, že není vyloučeno, že se ve Vámi vymezeném zájmovém území nachází jiné zařízení, které není v majetku společnosti Telco Pro Services, a. s.

Toto sdělení je platné do 21.06.2024.

V souvislosti s výše uvedeným si Vás dovoluujeme upozornit, že sdělení o existenci či neexistenci sítě představuje skutečnosti tvořící obchodní tajemství společnosti Telco Pro Services, a. s. Poskytnuté informace jsou dále také důvěrnými informacemi společnosti Telco Pro Services, a. s. Z výše uvedených důvodů si Vás proto společnost Telco Pro Services, a. s., dovoluje upozornit, že s poskytnutými informacemi je potřeba nakládat dle platných právních předpisů, v opačném případě se vystavujete postihu ve smyslu platné právní úpravy. V této souvislosti si Vás dovoluujeme rovněž upozornit, že požadované informace nesmí být předány, sděleny, využity, zpřístupněny, či jiným způsobem postoupeny na jakoukoli třetí osobu bez předchozího prokazatelného souhlasu společnosti Telco Pro Services, a. s. Informace o existenci sítě mohou být využity pouze pro účel, pro který byly vyžádány.

S pozdravem

Telco Pro Services, a. s.

Praha, Praha 4
Duhová 1531/3
PSČ 140 00
IČ: 29148278

Přílohy

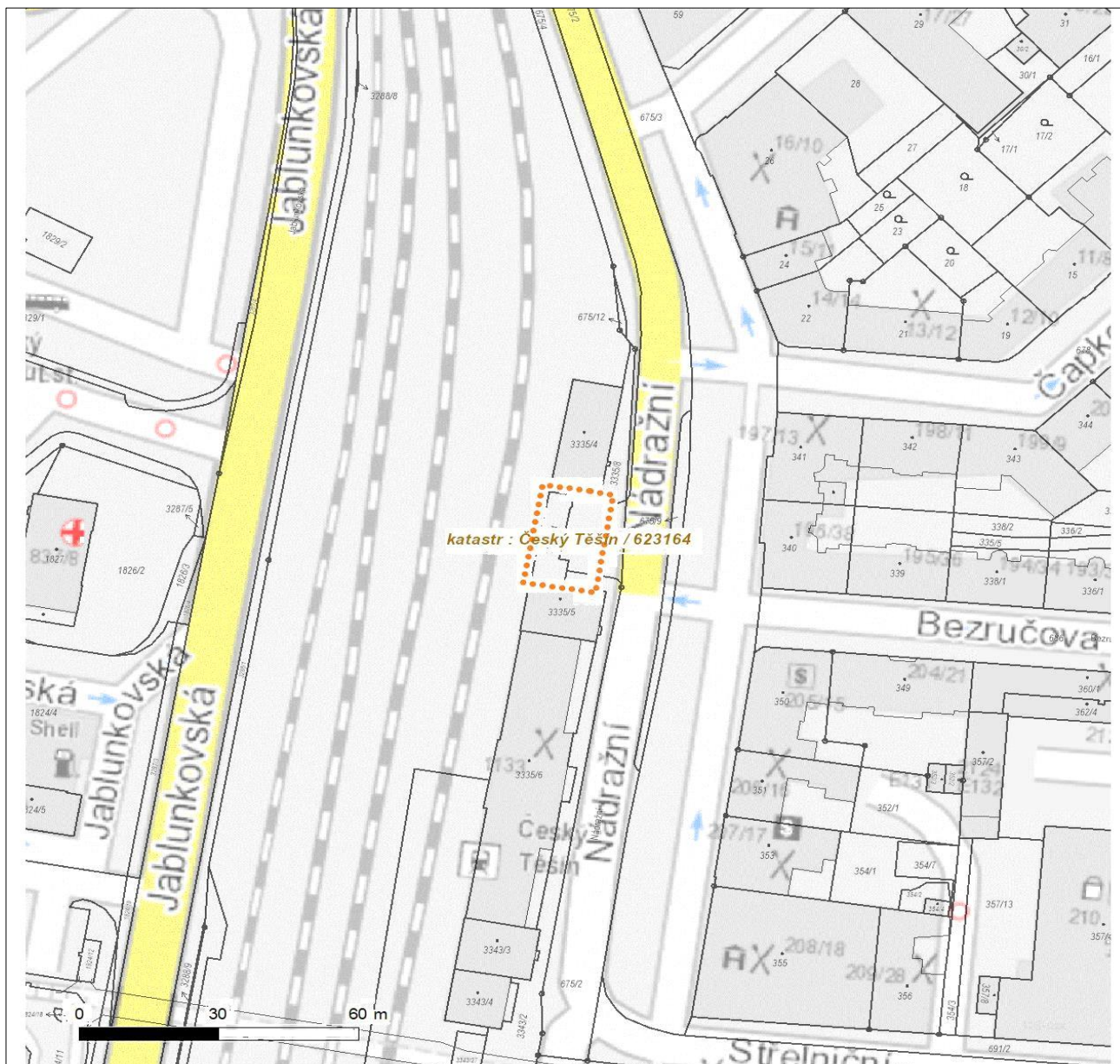
Situační výkres zájmového území



Platí pouze se sdělením číslo 0201588903.

Zakreslené polohy zařízení v příloze jsou pouze informativní.

Situační výkres zájmového území



LEGENDA

- | | |
|-------------------------------------|-------------------------------|
| ■ ■ ■ ■ ■ Nadzemní optické vedení | — Radioreléový spoj vzduch |
| — Podzemní optické vedení | Zájmové území |
| ■ ■ ■ ■ ■ Nadzemní metalické vedení | — Hranice katastrálního území |
| — Podzemní metalické vedení | |